SAOBRAĆAJNI INSTITUT CIP

САОБРАЋАЈНИ ИНСТИТУТ ЦИП д.о.о.

11000 БЕОГРАД, НЕМАЊИНА 6/IV

тел: 011/3618-134, факс: 011/3618-324, web site: www.sicip.co.rs

2/5-1 НАСЛОВНА СТРАНА

2/5 ПРОЈЕКАТ ЕКСПРОПРИЈАЦИЈЕ

Инвеститор:	„Инфраструктура железнице Србије“ а.д. Немањина 6, Београд
Објекат:	Модернизација, реконструкција и изградња пруге Београд - Суботица државна граница (Келебија), деоница пруге Нови Сад - Суботица - државна граница (Келебија), у Новом Саду, Кисачу, Степановићеву, Змајеву, Врбасу, Ловћенцу, Малом Ићошу, Бачкој Тополи, Жеднику, Наумовићеву и Суботици, К.О. Нови Сад I, К.О. Нови Сад IV, К.О. Кисач,, К.О. Руменка, К.О. Степановићево, К.О. Ченеј, К.О. Бачко Добро Поље, К.О. Врбас, К.О. Врбас - град, К.О. Змајево, К.О. Куцура, К.О. Ловћенац, К.О. Мали Ићош, К.О. Фекетић, К.О. Бачка Топола, К.О. Бачка Топола - Град, К.О. Мали Београд, К.О. Биково, К.О. Доњи Град, К.О. Жедник, К.О. Нови Град, К.О. Палић, К.О. Стари Град, на катастарским парцелама према списку приложеном у Главној свесци
Врста техничке документације:	**ИДП Идејни пројекат**
Назив и ознака дела пројекта:	**2/5 Пројекат експропријаце**
За грађење / извођење радова:	Нова градња и реконструкција
Пројектант:	Саобраћајни институт ЦИП, д.о.о Немањина 6/ IV, Београд 351-02-02009/2017-07
Одговорно лице пројектанта:	Генерални директор: Милутин Игњатовић, дипл.инж
Потпис:	
Одговорни пројектант:	Миодраг Тешић, дипл.инж.геод.
Број лиценце:	лиценца бр. 372 2834 03
Потпис:	
Број дела пројекта:	2017-728 -САО-2/5
Место и датум:	Београд, мај 2020.

Milutin Ignjatović 226692666-010494371013 9
Digitally signed by Milutin Ignjatović 226692666-0104943710139
Date: 2020.05.22 12:28:48 +02'00'

Miodrag Tešić 204211494319049587800 36
Digitally signed by Miodrag Tešić 2042114943-1904958780036
Date: 2020.05.20 12:15:20 +02'00'

ГРАФИЧКА ДОКУМЕНТАЦИЈА

Цртеж	Назив цртежа	Размера
1	катастарски план са линијом експропријације Општина **НОВИ САД, К.О. НОВИ САД I**, 2017-728-ГЕОД-2/5-Ц01	1:2500
2	катастарски план са линијом експропријације Општина **НОВИ САД, К.О. НОВИ САД I**, 2017-728-ГЕОД-2/5-Ц02	1:2500
3	катастарски план са линијом експропријације Општина **НОВИ САД, К.О. НОВИ САД IV**, 2017-728-ГЕОД-2/5-Ц03	1:2500
4	катастарски план са линијом експропријације Општина **НОВИ САД, К.О. НОВИ САД IV**, 2017-728-ГЕОД-2/5-Ц04	1:2500
5	катастарски план са линијом експропријације Општина **НОВИ САД, К.О. РУМЕНКА**, 2017-728-ГЕОД-2/5-Ц05	1:2500
6	катастарски план са линијом експропријације Општина **НОВИ САД, К.О. РУМЕНКА**, 2017-728-ГЕОД-2/5-Ц06	1:2500
7	катастарски план са линијом експропријације Општина **НОВИ САД, К.О. КИСАЧ,** 2017-728-ГЕОД-2/5-Ц07	1:2500
8	катастарски план са линијом експропријације Општина **НОВИ САД, К.О. ЧЕНЕЈ**, 2017-728-ГЕОД-2/5-Ц08	1:2500
9	катастарски план са линијом експропријације Општина **НОВИ САД, К.О. СТЕПАНОВИЋЕВО**, 2017-728-ГЕОД-2/5-Ц09	1:2500
10	катастарски план са линијом експропријације Општина **ВРБАС, К.О. ЗМАЈЕВО**, 2017-728-ГЕОД-2/5-Ц10	1:2500
11	катастарски план са линијом експропријације Општина **ВРБАС, К.О. ЗМАЈЕВО**, 2017-728-ГЕОД-2/5-Ц11	1:2500
12	катастарски план са линијом експропријације Општина **ВРБАС, К.О. БАЧКО ДОБРО ПОЉЕ**, 2017-728-ГЕОД-2/5-Ц12	1:2500
13	катастарски план са линијом експропријације Општина **ВРБАС, К.О. ВРБАС ГРАД**, 2017-728-ГЕОД-2/5-Ц13	1:2500
14	катастарски план са линијом експропријације Општина **ВРБАС, К.О. ВРБАС ГРАД**, 2017-728-ГЕОД-2/5-Ц14	1:2500
15	катастарски план са линијом експропријације Општина **ВРБАС, К.О. КУЦУРА**, 2017-728-ГЕОД-2/5-Ц15	1:2500

Цртеж	Назив цртежа	Размера
16	катастарски план са линијом експропријације Општина **ВРБАС, К.О. ВРБАС**, 2017-728-ГЕОД-2/5-Ц16	1:2500
17	катастарски план са линијом експропријације Општина **ВРБАС, К.О. ВРБАС**, 2017-728-ГЕОД-2/5-Ц17	1:2500
18	катастарски план са линијом експропријације Општина **ВРБАС, К.О. ВРБАС**, 2017-728-ГЕОД-2/5-Ц18	1:2500
19	катастарски план са линијом експропријације Општина **ВРБАС, К.О. ВРБАС**, 2017-728-ГЕОД-2/5-Ц19	1:2500
20	катастарски план са линијом експропријације Општина **МАЛИ ИЂОШ, К.О. ФЕКЕТИЋ**, 2017-728-ГЕОД-2/5-Ц20	1:2500
21	катастарски план са линијом експропријације Општина **МАЛИ ИЂОШ, К.О. ЛОВЋЕНАЦ**, 2017-728-ГЕОД-2/5-Ц21	1:2500
22	катастарски план са линијом експропријације Општина **МАЛИ ИЂОШ, К.О. МАЛИ ИЂОШ**, 2017-728-ГЕОД-2/5-Ц22	1:2500
23	катастарски план са линијом експропријације Општина **МАЛИ ИЂОШ, К.О. МАЛИ ИЂОШ**, 2017-728-ГЕОД-2/5-Ц23	1:2500
24	катастарски план са линијом експропријације Општина **БАЧКА ТОПОЛА, К.О. БАЧКА ТОПОЛА**, 2017-728-ГЕОД-2/5-Ц24	1:2500
25	катастарски план са линијом експропријације Општина **БАЧКА ТОПОЛА, К.О. БАЧКА ТОПОЛА,** 2017-728-ГЕОД-2/5-Ц25	1:2500
26	катастарски план са линијом експропријације Општина **БАЧКА ТОПОЛА, К.О. БАЧКА ТОПОЛА ГРАД**, 2017-728-ГЕОД-2/5-Ц26	1:2500
27	катастарски план са линијом експропријације Општина **БАЧКА ТОПОЛА, К.О. МАЛИ БЕОГРАД**, 2017-728-ГЕОД-2/5-Ц27	1:2500
28	катастарски план са линијом експропријације Општина **СУБОТИЦА, К.О. ЖЕДНИК,** 2017-728-ГЕОД-2/5-Ц28	1:2500
29	катастарски план са линијом експропријације Општина **СУБОТИЦА, К.О. ЖЕДНИК,** 2017-728-ГЕОД-2/5-Ц29	1:2500
30	катастарски план са линијом експропријације Општина **СУБОТИЦА, К.О. БИКОВО,** 2017-728-ГЕОД-2/5-Ц30	1:2500

Цртеж	Назив цртежа	Размера
31	катастарски план са линијом експропријације Општина **СУБОТИЦА, К.О. ДОЊИ ГРАД,** 2017-728-ГЕОД-2/5-Ц31	1:2500
32	катастарски план са линијом експропријације Општина **СУБОТИЦА, К.О. ДОЊИ ГРАД**, 2017-728-ГЕОД-2/5-Ц32	1:2500
33	катастарски план са линијом експропријације Општина **СУБОТИЦА, К.О. ДОЊИ ГРАД**, 2017-728-ГЕОД-2/5-Ц33	1:2500
34	катастарски план са линијом експропријације Општина **СУБОТИЦА, К.О. ДОЊИ ГРАД**, 2017-728-ГЕОД-2/5-Ц34	1:2500
35	катастарски план са линијом експропријације Општина **СУБОТИЦА, К.О. ДОЊИ ГРАД**, 2017-728-ГЕОД-2/5-Ц35	1:2500
36	катастарски план са линијом експропријације Општина **СУБОТИЦА, К.О. ПАЛИЋ,** 2017-728-ГЕОД-2/5-Ц36	1:2500
37	катастарски план са линијом експропријације Општина **СУБОТИЦА, К.О. НОВИ ГРАД,** 2017-728-ГЕОД-2/5-Ц37	1:2500
38	катастарски план са линијом експропријације Општина **СУБОТИЦА, К.О. НОВИ ГРАД,** 2017-728-ГЕОД-2/5-Ц38	1:2500
39	катастарски план са линијом експропријације Општина **СУБОТИЦА, К.О. НОВИ ГРАД**, 2017-728-ГЕОД-2/5-Ц39	1:2500
40	катастарски план са линијом експропријације Општина **СУБОТИЦА, К.О. СТАРИ ГРАД,** 2017-728-ГЕОД-2/5-Ц40	1:2500
41	катастарски план са линијом експропријације Општина **СУБОТИЦА, К.О. СТАРИ ГРАД**, 2017-728-ГЕОД-2/5-Ц41	1:2500
42	катастарски план са линијом експропријације Општина **СУБОТИЦА, К.О. СТАРИ ГРАД**, 2017-728-ГЕОД-2/5-Ц42	1:2500

О. Врбас

КО Змајево

Број/Number:	Датум / Date:	Опис / Description
03		
02		
01		

Реализациони биро / Realization Bureau

САОБРАЋАЈНИ ИНСТИТУТ ЦИП, д.о.о.
INSTITUTE OF TRANSPORTATION CIP ltd
Немањина 6; 11000 Београд, Србија
Тел: 011/3018-104, Факс: 011/3018-224; web site: www.sicip.co.rs

Организациона јединица ЗАВОД ЗА ГЕОДЕЗИЈУ / *Organization unit Geodesy Institute*

Одговорни пројектант саобраћајног инжењерства / *Responsible designer for transportation engineering*
Мирјана Грујић, дипл.грађ.инж.

Извршни пројектант / *Executive designer*
Мирјана Грујић, дипл.грађ.инж.

Сарадници / *Associates:*

Одговорни пројектант / *Main designer*
Стојанка Будисављевић, дипл.грађ.инж.

Главни пројектант / *Chief designer*
Милан Јелић, дипл.грађ.инж.

Руководилац организационог дијелаа / *Head of organizational unit*
Стојанка Будисављевић, дипл.грађ.инж.

ЗА ЗАВОД ПИД ЦИП
FOR INSTITUTE CIP

Пројекат експропријације
DESIGN OF EXPROPRIATION

ДИРЕКТОР / *DIRECTOR*
Мирјана Грујић, дипл.грађ.инж.
Мирјана Грујић, дипл.грађ.инж.

Назив пројекта / *Name of project*
Саобраћајна веза на чвору експресног пута Е75 - ауто-пут Е70
Connection on the junction of expressway E75 - motorway E70

Назив цртежа / *Name of drawing*
Катастар са експропријацијом / *Cadastral plan with expropriation line*

Размера / *Scale*: 1:2500

Датум / *Date*: 01.2016.

Број пројекта / *Project No.*: 2017-139/ПОД-ЕКСП-02

О. Врбас

КО Змајево

Број/Number	Датум / Date	Опис / Description
03		
02		
01		

Ревизионе блокс / Revision Block:

САОБРАЋАЈНИ ИНСТИТУТ ЦИП, д.о.о.
INSTITUTE OF TRANSPORTATION CIP ltd
Немањина 6, 11000 Београд, Србија
Тел: 011/3618-134; Факс: 011/3618-324; web site: www.sicip.co.rs

Организациона јединица: ЗАВОД ЗА ГЕОДЕЗИЈУ / Organization unit:Geodesy Institute

Одговорни пројектант експропријације: / Responsible designer for expropriation:

Дипл.грађ.инж. / Bachelor. Sci. 315 4235 11
Мирјана Тешић, дипл.инж.геод.

Сарадници: / Associates:

Инвеститор: / Investor:
ЈАВНО ПРЕДУЗЕЋЕ "ПУТЕВИ СРБИЈЕ"
PUBLIC ENTERPRISE "ROADS OF SERBIA" JSC
Кневеза 43, 11000 Београд, Србија
www.putevisrbije.rs
Ministry of Construction,Transport and Infrastructure
Nemanjina 6/IV, 11000 Belgrade,Serbia
web site: www.mgsi.gov.rs

Пројекат експропријације
DESIGN OF EXPROPRIATION

Уговорна / Contract:
Аутопут на Коридору 11 између Новог Сада и Шида
ДЕЛ ИЗМЕЂУ ОРОМАНА И ЗМАЈЕВА
Motorway on Corridor 11 between Novi Sad and Šid
DEVIDED BETWEEN ORMANA AND ZMAJEVO

Унутрашња контрола: / Internal control:
Угљиша Бојковић, дипл.инж.грађ.

Главни пројектант: / Chief designer:
Милан Јеремић, дипл.грађевин.

Руководилац пројектне јединице: / Project unit manager:
Угљиша Бојковић, дипл.инж.грађ.

Назив / Drawing:
Катастарски план са експропријацијом
ОПШТИНА ОРОМАН (О.) ЗМАЈЕВО
Cadastral plan with expropriation line
Vrbas municipality, C.M. Zmajevo

Размера / Scale: 1:2500

Врста пројекта / Type of project: експропријација / expropriation

Шифра пројекта / Project number: 2011-739-TOS-05-01

Шифра цртежа / Drawing number: 4.ПРИ.ПЛАН.02 / 01

Магистрални пруга Београд – Сремска Митровица
Магистрални пруга Београд – Сремска Митровица
Магистрални пруга Београд – Сремска Митровица

О. Врбас

КО Врбас Град

Ц14

Ц13

Број/Number	Датум / Date	Опис / Description
03		
02		
01		

Ревизионим блок: / Revision block:

САОБРАЋАЈНИ ИНСТИТУТ ЦИП, д.о.о.
INSTITUTE OF TRANSPORTATION CIP ltd
Немањина 6; 11000 Београд; Србија
Тел: 011/3618-134; Факс: 011/3618-324; web site: www.siccip.co.rs

Организациона јединица:ЗАВОД ЗА ГЕОДЕЗИЈУ /Organization unit:Geodesy Institute

Одговорни пројектант експропријацију:
Responsible designer for expropriation:
Мирослав Тешић, дипл.инж.геод.
лицена број / license No.: 315 K055 11

Сарадници / Associates:

ИНФРАСТРУКТУРА ЖЕЛЕЗНИЦЕ СРБИЈЕ " А.Д.
/ INFRASTRUCTURE RAILWAYS OF SERBIA - JSC
Немањина 6/IV, Београд, / Nemanjina Street 6/IV, Belgrade

МИНИСТАРСТВО ГРАЂЕВИНАРСТВА, САОБРАЋАЈА И ИНФРАСТРУКТУРЕ
Немањина 22-26 Београд, 11000 Београд, Србија
web site: www.mgsi.gov.rs
MINISTRY OF CONSTRUCTION, Transport and Infrastructure
Nemanjina 22-26 Street, 11000 Belgrade Serbia
web site: www.mgsi.gov.rs

Објекат: / Object:
МОДЕРНИЗАЦИЈА ЖЕЛЕЗНИЧКЕ ПРУГЕ
БОГАРАШ - СВИЛОЈЕВО - ДРЖАВНА ГРАНИЦА (ВЕЛЕШАН)
ДЕЉИМА МОНЕ СНД - СВИЛОЈЕВО - ДРЖАВНА ГРАНИЦА (ВЕЛЕШАН)
ЕТАПА 1 - ДЕЛ ОД ВРБАС ДО ОДЖАЦИ
ВО ГРАДОВИ - ОБЕ ОПШТИНИ - ОПШТИ ВРБАСКИ ОКОЛИШЕН КОЛОВОЗ И ЖИЧ
ВО ОПШТИНИ - ОПШТИНА ВРБАС И ОПШТИНА ОДЖАЦИ
Део пројекта: / Part of Design:

Пројекат експропријације
DESIGN OF EXPROPRIATION

Унутрашња контрола: / Internal control
Улиљана Бајић,дипл.инж.геод.

Главни пројектант: / Chief designer:
Милан Јелић, дипл.грађ.инж.

Руководилац организационе јединице:
Manager of organization unit:
Улиљана Бајић,дипл.инж.геод.

Цртеж: / Drawing:
Катастарски план са линијом експропријације
ОПШТИНА ВРБАС, КО ВРБАС ГРАД
Cadastral plan with expropriation line
Vrbas municipality, C.M. Vrbas grad

Датум израде: / Date of issue: 03.2019.
Врста пројекта: / Type of project: ИДЕЈ / PD
Шифра пројекта: / Project No.: 2017-728-ГЕОД-20-Ц13
Цртеж бр./ Drawing No.:
Размера: / Scale: 1:2500

О. Врбас

КО Врбас Град

Ц14

Ц13

03		
02		
01		
Број/Number	Датум / Date	Опис / Description

Ревизиони блок: / Revision block:

САОБРАЋАЈНИ ИНСТИТУТ ЦИП, д.о.о.
INSTITUTE OF TRANSPORTATION CIP ltd
Немањина 6; 11000 Београд; Србија
Тел: 011/3618-134; Факс: 011/3618-324; web site: www.sicip.co.rs

Организациона јединица:ЗАВОД ЗА ГЕОДЕЗИЈУ /Organization unit:Geodesy Institute

Одговорни пројектант експропријацију:
Responsible designer for expropriation:

лиценца број: / license No.: 315 K055 11
Миодраг Тешић, дипл.инж.геод.

Сарадници: / Associates:

Унутрашња контрола: / Internal control:
Угљеша Брајковић, дипл.инж.геод.

Главни пројектант: / Chief designer:
Милан Јелкић, дипл.грађ.инж.

Руководилац организационе јединице:
Manager of organization unit:
Угљеша Брајковић, дипл.инж.геод.

Инвеститор пројекта: / Investor:
" ИНФРАСТРУКТУРА ЖЕЛЕЗНИЦЕ СРБИЈЕ " А.Д.
/ " INFRASTRUCTURE RAILWAYS OF SERBIA " JSC
Немањина 6/IV, Београд / Nemanjina Street 6/IV, Belgrade

Наручилац пројекта: / Employer:
Министарство грађевинарства, саобраћаја и инфраструктуре
Немањина 22 - 26; 11000 Београд; Србија
web site: www.mgsi.gov.rs
Ministry of Construction,Transport and Infrastructure
Nemanjina 22-26 Street; 11000 Belgrade; Serbia
web site: www.mgsi.gov.rs

Објекат: /Structure:
МОДЕРНИЗАЦИЈА ЖЕЛЕЗНИЧКЕ ПРУГЕ
БЕОГРАД - СУБОТИЦА - ДРЖАВНА ГРАНИЦА (КЕЛЕБИЈА)
ДЕОНИЦА НОВИ САД - СУБОТИЦА - ДРЖАВНА ГРАНИЦА (КЕЛЕБИЈА)
MODERNIZATION OF
BELGRADE - SUBOTICA - STATE BORDER (KELEBIA) RAILWAY LINE
SECTION : NOVI SAD - SUBOTICA - STATE BORDER (KELEBIA)

Део пројекта: / Part of Design:

Пројекат експропријације

DESIGN OF EXPROPRIATION

Цртеж: / Drawing:

Катастарски план са линијом експропријације
ОПШТИНА ВРБАС, КО ВРБАС ГРАД
Cadastral plan with expropriation line
Vrbas municipality, C.M. Vrbas grad

Размера: Scale: 1:2500

Фаза пројекта: Design phase:	датум:/date:	Цртеж бр./Drawing No.:
ИДП/ PD	**03.2019.**	**2017-728-ГЕОД-2/5-Ц14**

О. Врбас

КО Куцура

03		
02		
01		
Број/Number	Датум / Date	Опис / Description

Ревизиони блок / Revision block:

ДРУШТВО ЗА ПРОЈЕКТОВАЊЕ И ИНЖЕЊЕРИНГ CIP
CIP

САОБРАЋАЈНИ ИНСТИТУТ ЦИП, д.о.о.
INSTITUTE OF TRANSPORTATION CIP ltd
Немањина 6; 11000 Београд; Србија;
Тел: 011/3615-134; Факс: 011/3615-324; web site: www.sicip.co.rs

Организациона јединица/ЗАВОД ЗА ГЕОДЕЗИЈУ /Organization unit/Geodesy Institute

Одговорни пројектант експропријацију:
Responsible designer for expropriation:

лицена број / license No.: 315 K05-11
Миодраг Тешић, дипл.инж.геод.

Сарадници / Associates:

Инвеститор / Investor:
ЈАВНО ПРЕДУЗЕЋЕ „ПУТЕВИ СРБИЈЕ“ АД
/ INFRASTRUCTURE MINISTRY OF SERBIA - JSC
Немањина 22-26 Београд / Nemanjina 22-26 Belgrade

Надлежно министарство / Ministry:
МИНИСТАРСТВО ГРАЂЕВИНАРСТВА, САОБРАЋАЈА И ИНФРАСТРУКТУРЕ
Немањина 22-26 Београд, 11000 Београд / Nemanjina 22-26 Belgrade, 11000 Belgrade
www.mgsi.gov.rs; www.mfi.gov.rs

Врста техничке документације:
ПРОЈЕКАТ ЕКСПРОПРИЈАЦИЈЕ
Type of technical documentation:
DESIGN OF EXPROPRIATION

Назив пројекта / Name of Project:
ИЗГРАДЊА ДРУГОГ КОЛОСЕКА ДЕОНИЦА: ГРАНИЦА ОПШТИНЕ ОДЖАЦИ - ОРЕШКА (ВАЛЕВО)
IZGRADNJA DRUGOG KOLOSEKA DEONICA: GRANICA OPŠTINE ODŽACI - ORESKA (VALJEVO)
ОБЈЕКАТ: КО ОРЕШКА
OBJEKAT: KO ORESKA, KO KUCURA, KO BOGOJEVO, KO BOGOJEVO, KO LIPNICA, KO LIPNICA, KO LIPNICA

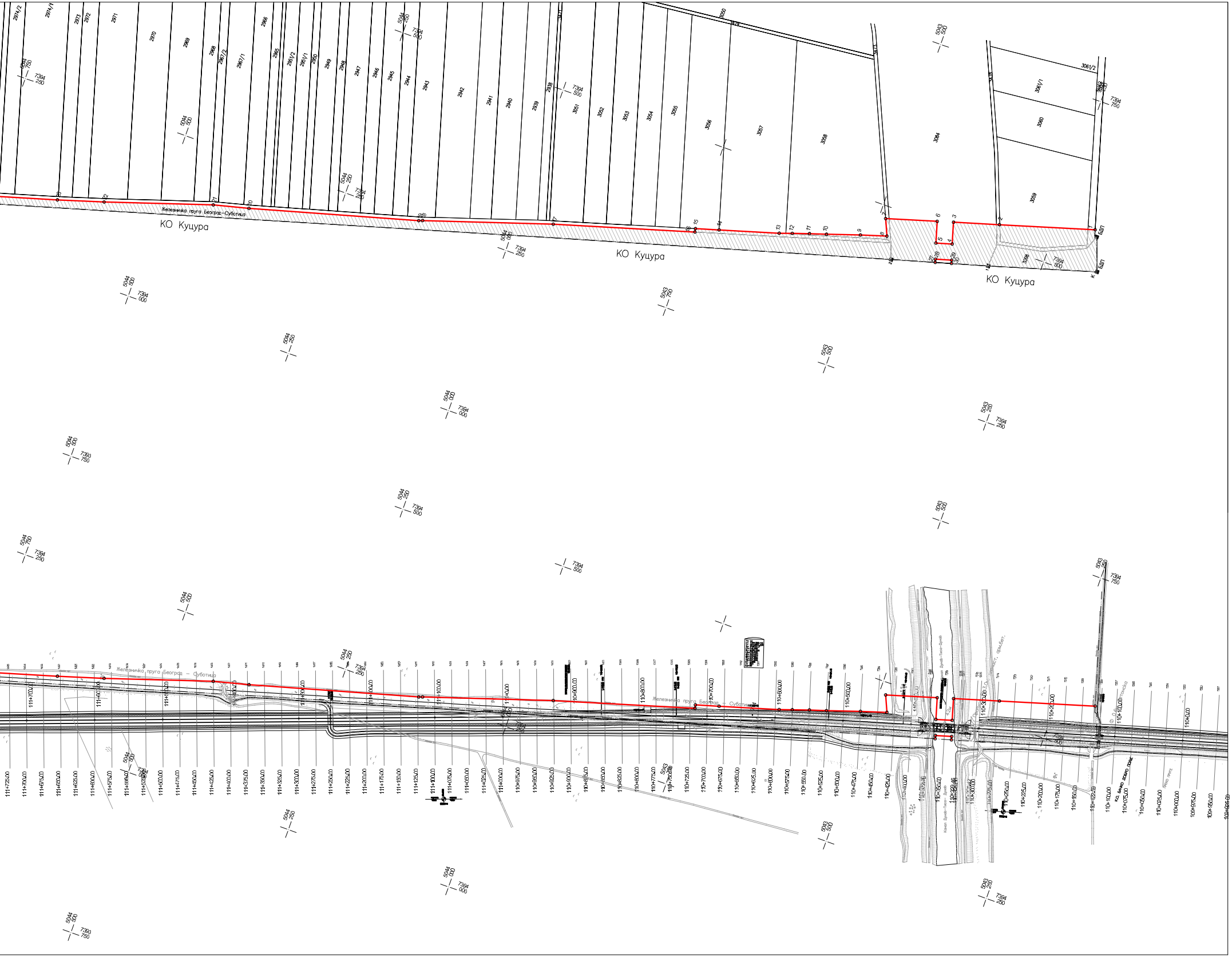
КО Куцура
КО Куцура
КО Куцура
Железничка пруга Београд–Суботица
Железничка пруга Београд – Суботица
Канал Дунав–Тиса–Дунав
3059
3060
3061/1
3061/2
3064
3058
3057
3056
3055
3054
3053
3052
3051
2939
2940
2941
2942
2943
2944
2945
2946
2947
2948
2949
2950
2951/1
2951/2
2965
2966
2967/1
2967/2
2968
2969
2970
2971
2972
2973
2974/1
2974/2
109+925,00
109+950,00
109+975,00
110+000,00
110+100,00
110+200,00
110+300,00
110+400,00
110+500,00
110+600,00
110+700,00
110+800,00
110+900,00
111+000,00
111+100,00
111+200,00
111+300,00
111+400,00
111+500,00
111+600,00
111+700,00
111+725,00

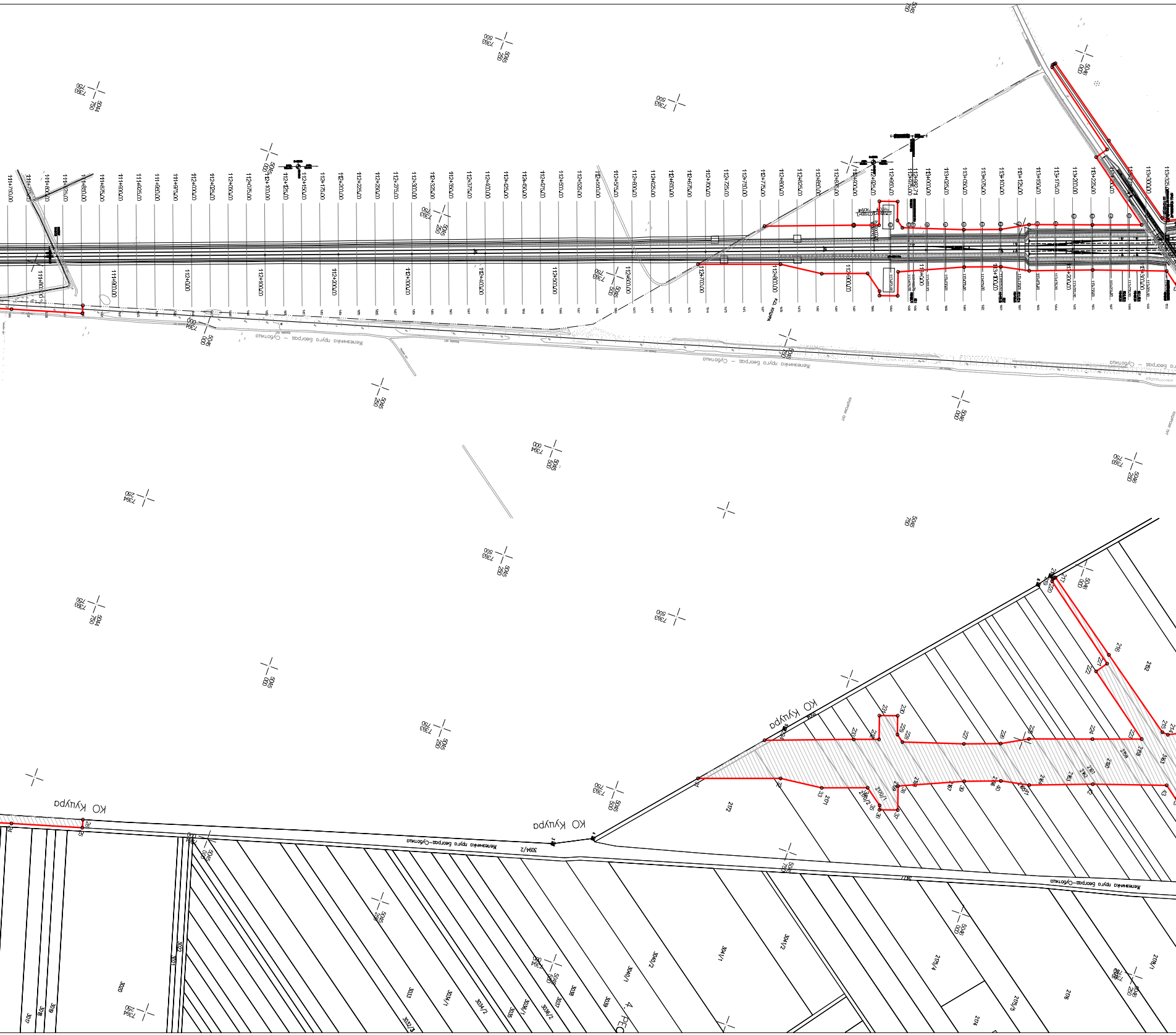
111+750.00
111+800.00
111+825.00
111+850.00
111+875.00
111+900.00
111+925.00
111+950.00
111+975.00
112+000.00
112+025.00
112+050.00
112+075.00
112+100.00
112+125.00
112+150.00
112+175.00
112+200.00
112+225.00
112+250.00
112+275.00
112+300.00
112+325.00
112+350.00
112+375.00
112+400.00
112+425.00
112+450.00
112+475.00
112+500.00
112+525.00
112+550.00
112+575.00
112+600.00
112+625.00
112+650.00
112+675.00
112+700.00
112+725.00
112+750.00
112+775.00
112+800.00
112+825.00
112+850.00
112+875.00
112+900.00
112+925.00
112+950.00
113+000.00
113+025.00
113+050.00
113+075.00
113+100.00
113+125.00
113+150.00
113+175.00
113+200.00
113+225.00
113+300.00
113+325.00
111+800.00
111+900.00
112+000
112+100.00
112+200.00
112+300.00
112+400.00
112+500.00
112+600.00
112+700.00
112+800.00
112+900.00
113+000
113+100.00
113+200.00
113+300.00
КО Куцура
Железничка пруга Београд – Суботица
5045 250
5045 000
5045 500
5045 750
5044 750
5046 000
7363 500
7363 750
7364 000
7364 250
3094/2
2172
2171
2176
2174
2178/1
2175/4
2175/5
3094/1
3094/2
3040/1
3040/2
3020
3021
3022
3017
3018
3019
3033
3034/1
3034/2
3035
3036/1
3036/2
3037
3038
3039
4. РЕ

СИТУАЦИЈА - СТАНИЦА ВРБАС
P=1:1000

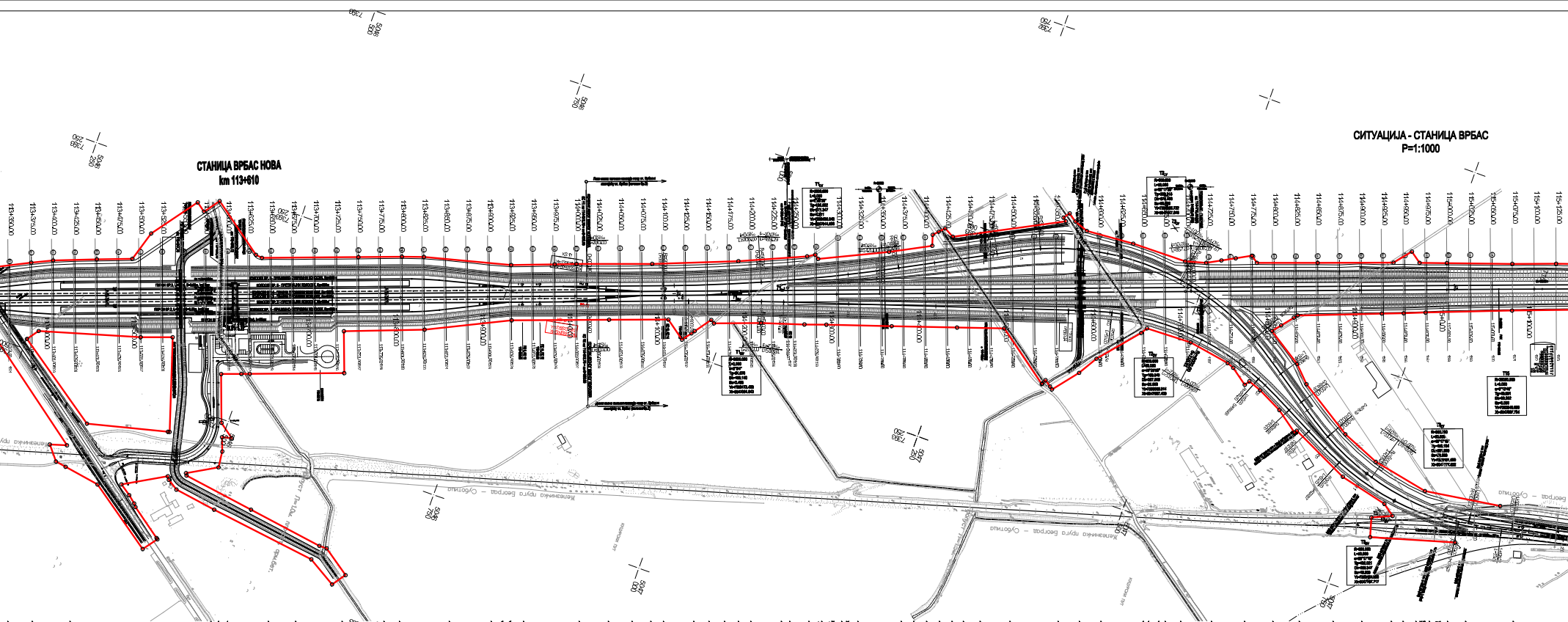
СТАНИЦА ВРБАС НОВА
km 113+610
113+350.00
113+375.00
113+400.00
113+425.00
113+450.00
113+475.00
113+500.00
113+525.00
113+550.00
113+575.00
113+600.00
113+625.00
113+650.00
113+675.00
113+700.00
113+725.00
113+750.00
113+775.00
113+800.00
113+825.00
113+850.00
113+875.00
113+900.00
113+925.00
113+950.00
113+975.00
114+000.00
114+025.00
114+050.00
114+075.00
114+100.00
114+125.00
114+150.00
114+175.00
114+200.00
114+225.00
114+250.00
114+275.00
114+300.00
114+325.00
114+350.00
114+375.00
114+400.00
114+425.00
114+450.00
114+475.00
114+500.00
114+525.00
114+550.00
114+575.00
114+600.00
114+625.00
114+650.00
114+675.00
114+700.00
114+725.00
114+750.00
114+775.00
114+800.00
114+825.00
114+850.00
114+875.00
114+900.00
114+925.00
114+950.00
114+975.00
115+000.00
115+025.00
115+050.00
115+075.00
115+100.00
115+125.00
Железничка пруга Београд – Суботица

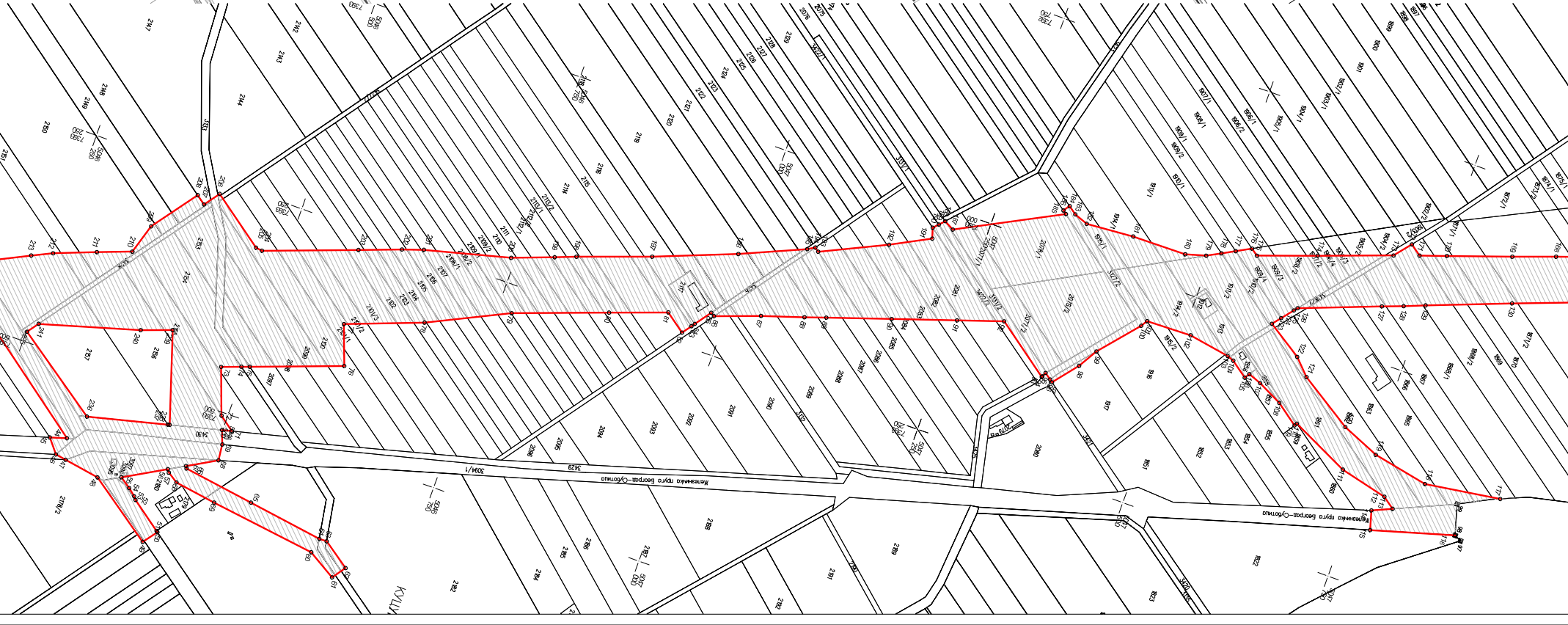
Железничка пруга Београд–Суботица
3094/1
3429
3430

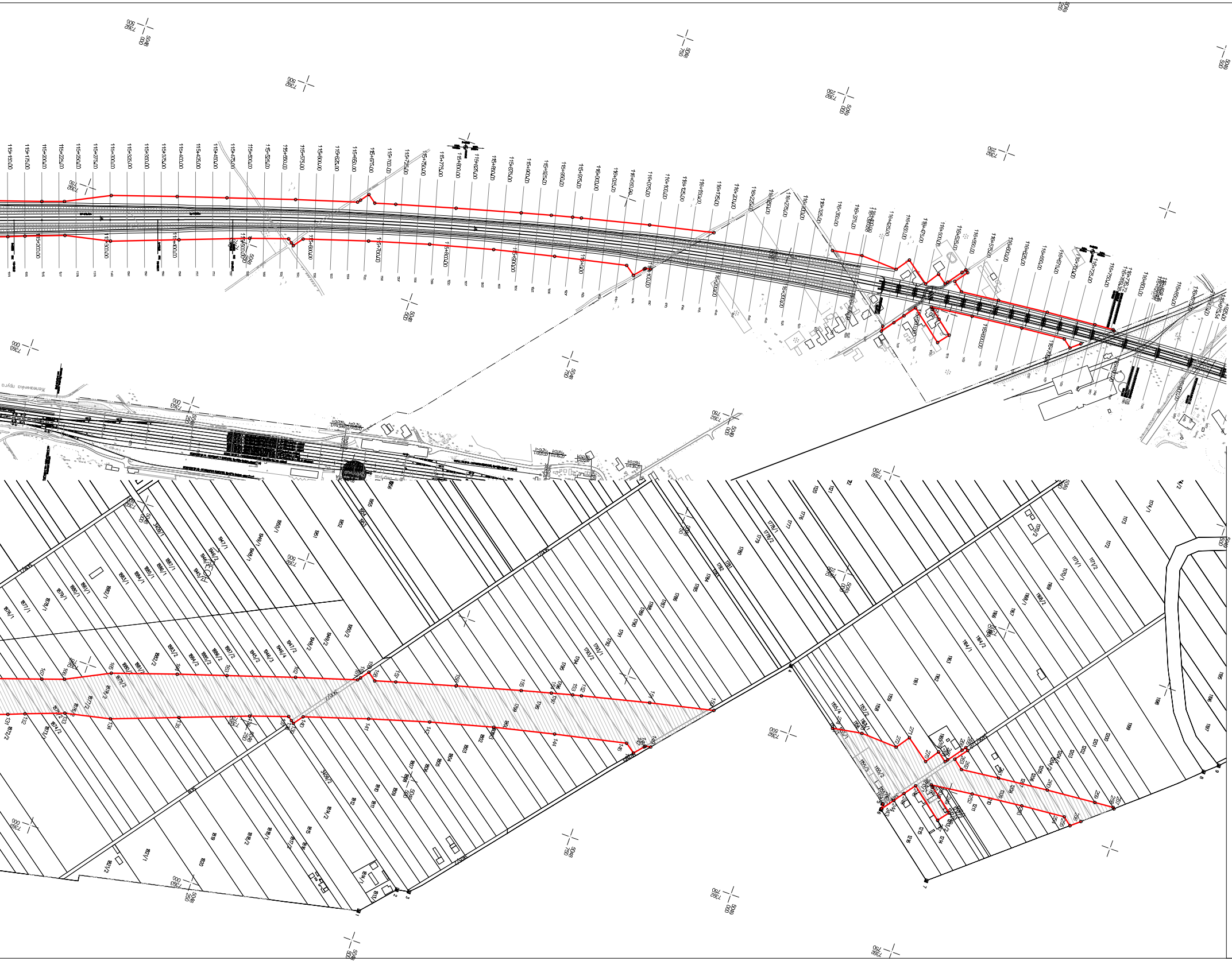
Железничка пруга

О. Врбас

КО Врбас

Ц18
Ц19
Ц17
Ц16

03		
02		
01		
Број/Number	Датум / Date	Опис / Description

Ревизиони блок: / Revision block:

САОБРАЋАЈНИ ИНСТИТУТ ЦИП, д.о.о.
INSTITUTE OF TRANSPORTATION CIP ltd
Немањина 6; 11000 Београд; Србија
Тел: 011/3618-134; Факс: 011/3618-324; web site: www.sicip.co.rs

Организациона јединица:ЗАВОД ЗА ГЕОДЕЗИЈУ /Organization unit:Geodesy Institute

Одговорни пројектант експропријације:
Responsible designer for expropriation:
лиценца број / license No.: 315 К055 11
Миодраг Тешић, дипл.инж.геод.

Сарадници: / Associates:

Инвеститор пројекта: / Investor:
"ИНФРАСТРУКТУРА ЖЕЛЕЗНИЦЕ СРБИЈЕ" А.Д.
/ "INFRASTRUCTURE RAILWAYS OF SERBIA" JSC
Немањина 6/IV, Београд / Nemanjina Street 6/IV, Belgrade

Наручилац пројекта: / Employer:
Министарство грађевинарства, саобраћаја и инфраструктуре
Немањина 22 - 26; 11000 Београд; Србија
web site: www.mgsi.gov.rs
Ministry of Construction, Transport and Infrastructure
Nemanjina 22-26 Street; 11000 Belgrade; Serbia
web site: www.mgsi.gov.rs

Објекат: /Structure:
МОДЕРНИЗАЦИЈА ЖЕЛЕЗНИЧКЕ ПРУГЕ
БЕОГРАД - СУБОТИЦА - ДРЖАВНА ГРАНИЦА (КЕЛЕБИЈА)
ДЕОНИЦА НОВИ САД - СУБОТИЦА - ДРЖАВНА ГРАНИЦА (КЕЛЕБИЈА)
MODERNIZATION OF
BELGRADE - SUBOTICA - STATE BORDER (KELEBIA) RAILWAY LINE
SECTION: NOVI SAD - SUBOTICA - STATE BORDER (KELEBIA)

Део пројекта: / Part of Design:
Пројекат експропријације
DESIGN OF EXPROPRIATION

Унутрашња контрола: / Internal control:
Угљеша Брајковић, дипл.инж.геод.

Главни пројектант: / Chief designer:
Милан Јеликић, дипл.грађ.инж.

Руководилац организационе јединице:
Manager of organization unit:
Угљеша Брајковић, дипл.инж.геод.

Цртеж / Drawing:
Катастарски план са линијом експропријације
ОПШТИНА ВРБАС, КО ВРБАС
Cadastral plan with expropriation line
Vrbas municipality, C.M. Vrbas

Размера: Scale: 1:2500

Фаза пројекта: Design phase:	датум/date:	Цртеж бр./Drawing No.:
ИДП / PD	03.2019.	**2017-728-ГЕОД-2/6-Ц16**

О. Врбас

КО Врбас

Број/Number	Датум / Date	Опис / Description
03		
02		
01		

Ревизионни блок / Revision block:

САОБРАЋАЈНИ ИНСТИТУТ ЦИП, д.о.о.
INSTITUTE OF TRANSPORTATION CIP ltd
Немањина 6, 11000 Београд, Србија
Тел: 011/3618-134; факс: 011/3618-324; Web site: www.sicip.co.rs

Организациона јединица:ЗАВОД ЗА ГЕОДЕЗИЈУ /Organization unit:Geodesy Institute

Одговорни пројектант експропријацију:
Responsible designer for expropriation:

лицна и.д. бр.: license No.: 315 K05 11
Микодраг Тешић, дипл.грађ.инж.геод.

Сарадници / Associates:

ГРАЂЕВИНСКО МИНИСТАРСТВО / BUILDING MINISTRY
ИНФРАСТРУКТУРА ЖЕЛЕЗНИЦЕ СРБИЈЕ А.Д.
INFRASTRUCTURE RAILWAYS OF SERBIA J.S.C.
ЕКСПРОПРИЈАЦИОНА КОМИСИЈА ЗА ЕКСПРОПРИЈАЦИЈУ НЕПОКРЕТНОСТИ
Експропријатор / Expropriator:
Немањина 22–26, 11000 Београд, Србија
Nemanjina 22-26, 11000 Belgrade Serbia
Web site: www.mgsi.gov.rs
Ministry of Construction,Transport and Infrastructure
Nemanjina 22-26 Street, 11000 Belgrade Serbia
Web site: www.mgsi.gov.rs

Назив / Project:
ИНФРАСТРУКТУРА ЖЕЛЕЗНИЦЕ СРБИЈЕ
INFRASTRUCTURE RAILWAYS OF SERBIA
ПРОЈЕКАТ ИЗГРАДЊЕ ДРУГОГ КОЛОСЕКА ДЕЛ ДЕЛИЋ – СУБОТИЦА – ДОНЕОВИ / PROJECT OF BUILDING OF SECOND RAILWAY LINE DELIĆ DELIĆ – SUBOTICA – DONEOVI / PROJECT OF BUILDING OF SECOND RAILWAY LINE
Део пројекта / Part of Design:

Пројекат експропријације
DESIGN OF EXPROPRIATION

Унутрашња контрола: / Internal control:
Утврђивање Бојаровић, дипл.инж.геод.

Главни пројектант: / Chief designer:
Милан Јаћимић, дипл.грађ.инж.

Руководилац организационе јединице:
Manager of organization unit:
Утврђивање Бојаровић, дипл.инж.геод.

Назив / Drawing:
Катастарски план са планом експропријације
ОПШТИНА ВРБАС, КО ВРБАС
Cadastral plan with expropriation line
Vrbas municipality, C.M. Vrbas

Размера / Scale: 1:2500

Датум / Date: 03.2019.
Шифра / Drawing number: ИЕП / PD 2017-728-ГЕОД-2/5-Ц17

О. Врбас

КО Врбас

Број/Number	Датум / Date	Опис / Description
03		
02		
01		

Ревизиони блок / Revision Block

САОБРАЋАЈНИ ИНСТИТУТ ЦИП, д.о.о.
INSTITUTE OF TRANSPORTATION CIP ltd
Немањина 6, 11000 Београд; Србија
Тел: 011/3618-134; Факс: 011/3618-324; web site: www.sicip.co.rs

Организационе јединице: ЗАВОД ЗА ГРАЂЕВИНУ / Organization unit: Geodesy institute

Одговорни пројектант експропријације: / Responsible designer for expropriation:

Мирјана Тешић, дипл.инж.геод. / Mirjana Tešić, dipl.inž.geod.

Сарадници / Associates:

Инвеститор / Investor:

Министарство грађевинарства, саобраћаја и инфраструктуре
Немањина 22-26, 11000 Београд / Serbia
web site: www.mgsi.gov.rs
Ministry of Construction Transport and Infrastructure
Nemanjina 22-26, 11000 Belgrade Serbia
web site: www.mgsi.gov.rs

Назив пројекта: / Project title:

ПРОЈЕКАТ ЕКСПРОПРИЈАЦИЈЕ ЗА ДОГРАДЊУ ДРУГОГ КОЛОСЕКА ЖЕЛЕЗНИЧКЕ ПРУГЕ БЕОГРАД – СУБОТИЦА, ДЕОНИЦА: ВРБАС – ЗОБНАТИЦА

ПРОЈЕКАТ ЕКСПРОПРИЈАЦИЈЕ ЗА ДЕОНИЦУ ВРБАС – ЗОБНАТИЦА ОД СТАЦИОНАЖЕ 0+000 ДО СТАЦИОНАЖЕ 12+500 ПРЕМА ПРОЈЕКТУ ИЗВЕДБЕ ЖЕЛЕЗНИЧКЕ ПРУГЕ БЕОГРАД – СУБОТИЦА, ДЕОНИЦА: ВРБАС – ЗОБНАТИЦА

Доп. пројекат / Part of Project:

Пројекат експропријације
DESIGN OF EXPROPRIATION

Унутрашња контрола: / Internal control:

Угљеша Бојаровић, дипл.инж.геод.

Главни пројектант: / Chief designer:

Милан Јеремић, дипл.грађ.инж.

Руководилац одговорног пројектанта: / Leader of responsible designer:

Угљеша Бојаровић, дипл.инж.геод.

Назив: / Description:

Катастарски план са линијом експропријације

ОПШТИНА ВРБАС, КО ВРБАС

Cadastral plan with expropriation line

Vrbas municipality, C.M. Vrbas

Ознака пројекта: / Project designation: 01/2019-1/ПЕ/ЕКСП-02-К

Ознака цртежа: / Drawing designation: 01/2019-1/ПЕ/ЕКСП-02-К-01

Размера: / Scale: 1:2500

О. Врбас

КО Врбас

Број/Number	Датум / Date	Опис / Description
03		
02		
01		

Ревизиони блокс / Revision block:

САОБРАЋАЈНИ ИНСТИТУТ ЦИП, д.о.о.
INSTITUTE OF TRANSPORTATION CIP ltd
Немањина 6; 11000 Београд; Србија
Тел: 011/3618-134; Факс: 011/3618-324; web site: www.sicip.co.rs

Организациона јединица:ЗАВОД ЗА ГЕОДЕЗИЈУ /Organization unit:Geodesy Institute

Одговорни пројектант експропријацију:
Responsible designer for expropriation:

лиценца број / license No.: 315 К055 11
Миодраг Тешић, дипл.инж.геод.

Сарадници / Associates:

Инвеститор пројекта: / Investor:
" ИНФРАСТРУКТУРА ЖЕЛЕЗНИЦЕ СРБИЈЕ " А.Д.
/ " INFRASTRUCTURE RAILWAYS OF SERBIA " JSC
Немањина 6/IV, Београд / Nemanjina Street 6/IV, Belgrade

Наручилац пројекта: / Employer:
Министарство грађевинарства, саобраћаја и инфраструктуре
Немањина 22 - 26; 11000 Београд; Србија
web site: www.mgsi.gov.rs
Ministry of Construction,Transport and Infrastructure
Nemanjina 22-26 Street; 11000 Belgrade; Serbia
web site: www.mgsi.gov.rs

Објекат: /Structure:
МОДЕРНИЗАЦИЈА ЖЕЛЕЗНИЧКЕ ПРУГЕ
БЕОГРАД - СУБОТИЦА - ДРЖАВНА ГРАНИЦА (КЕЛЕБИЈА)
ДИОНИЦА: НОВИ САД - СУБОТИЦА - ДРЖАВНА ГРАНИЦА (КЕЛЕБИЈА)
MODERNIZATION OF
BELGRADE - SUBOTICA - STATE BORDER (KELEBIA) RAILWAY LINE
SECTION: NOVI SAD - SUBOTICA - STATE BORDER (KELEBIA)

Део пројекта: / Part of Design:

Пројекат експропријације

DESIGN OF EXPROPRIATION

Унутрашња контрола: / Internal control:
Угљеша Брајковић, дипл.инж.геод.

Главни пројектант: / Chief designer:
Милан Јеркић, дипл.грађ.инж.

Руководилац организационе јединице:
Manager of organization unit:
Угљеша Брајковић, дипл.инж.геод.

Цртеж / Drawing:
Катастарски план са линијом експропријације
ОПШТИНА ВРБАС, КО ВРБАС
Cadastral plan with expropriation line
Vrbas municipality, C.M. Vrbas

Размера: Scale: 1:2500

Фаза пројекта: Design phase: **ИДТ / PD**
датум/date: **03.2019.**
Цртеж бр./Drawing No.: **2017-728-ГЕОД-2/5-Ц19**

О. Мали Иђош

КО Фекетић

Izd./Ed.:	Datum / Date	Opis / Description
03		
02		
01		

Revizijski blok: / Revision block:

САОБРАЋАЈНИ ИНСТИТУТ ЦИП, д.о.о.
INSTITUTE OF TRANSPORTATION CIP ltd
Немањина 6, 11000 Београд, Србија
Тел: 011/3618-134; Факс: 011/3615-324; web site: www.sicip.co.rs

Организациона јединица:ЗАВОД ЗА ПУТЕВЕ/ *Organisation unit:Centre for Roads*

Одговорни пројектант аутокопирајућег:
Лицензиран инжењер за саобраћај:

Овлашћени инжењер / Licence No.: 310 4200 11
Мирјана Ташић, дипл.инж.грађ.

Сарадници / Associates:

Интерешна контрола / Internal control

Игнацијо Ердељан, дипл.инж.грађ.

Главни пројектант / Chief designer:
Милан Јелић, дипл.грађ.инж.

Руководилац организационе јединице:
Мирјана Ташић, дипл.инж.грађ.
Игнацијо Ердељан, дипл.инж.грађ.

ЈАВНО ПРЕДУЗЕЋЕ ЗА ПОСЕБНЕ ОБЛИЦЕ САОБРАЋАЈА „СРБИЈА ВОЗ“ А.Д.
ЈАВНО ПРЕДУЗЕЋЕ ЗА ПОСЕБНЕ ОБЛИЦЕ САОБРАЋАЈА „ЖЕЛЕЗНИЦЕ СРБИЈЕ“ А.Д.
Немањина 6, 11000 Београд, Србија
Тел: 011/3616-000; Факс: 011/3616-000
Web site: www.srbijavoz.com; www.zeleznicesrbije.com
Матични број: 07327010; Шифра делатности: 4912
Рачун бр.: 160-6000001000003-07; Назив банке: Управа за трезор
ИНТЕГРИСАНИ ЖЕЛЕЗНИЧКИ СИСТЕМИ ДОО БЕОГРАД-НОВИ САД
Бул. Ослобођења 105, 21000 Нови Сад, Србија
Тел: 021/487-2000; Факс: 021/487-2001
Web site: www.integrisanizeleznicki.com
Матични број: 21080311; Шифра делатности: 4912
Рачун бр.: 160-0000000000000-00; Назив банке: Управа за трезор

Пројекат аутокопирајућег
DESIGN OF EUROPROFILES

Цртежи / Drawings

Ознака / Designation: 2011-72A-TOQ-24-L20

Размера / Scale: 1:2000

Саобраћај на ИЗ аутокопирајућег Ве
Rail IQA аутокопирајућ, С.М. Feketić

Датум / Date: 05.2016. | Шифра / Code: 2011-72A-TOQ-24-L20

О. Мали Иђош

КО Ловћенац

Број/Number	Датум / Date	Опис / Description
03		
02		
01		

Ревизиони блок: / Revision block:

САОБРАЋАЈНИ ИНСТИТУТ ЦИП, д.о.о.
INSTITUTE OF TRANSPORTATION CIP ltd
Немањина 6; 11000 Београд; Србија
Тел: 011/3618-134; Факс: 011/3618-324; web site: www.sicip.co.rs

Организациона јединица:ЗАВОД ЗА ГЕОДЕЗИЈУ /Organization unit:Geodesy Institute

Одговорни пројектант експропријацију:
Responsible designer for expropriation:

лиценца број: / license No.: 315 K055 11
Миодраг Тешић, дипл.инж.геод.

Сарадници: / Associates:

Унутрашња контрола: / Internal control:
Угљеша Брајковић, дипл.инж.геод.

Главни пројектант: / Chief designer:
Милан Јелкић, дипл.грађ.инж.

Руководилац организационе јединице:
Manager of organization unit:
Угљеша Брајковић, дипл.инж.геод.

Инвеститор пројекта: / Investor:
" ИНФРАСТРУКТУРА ЖЕЛЕЗНИЦЕ СРБИЈЕ " А.Д.
/ " INFRASTRUCTURE RAILWAYS OF SERBIA " JSC
Немањина 6/IV, Београд / Nemanjina Street 6/IV, Belgrade

Наручилац пројекта: / Employer:
Министарство грађевинарства, саобраћаја и инфраструктуре
Немањина 22 - 26; 11000 Београд; Србија
web site: www.mgsi.gov.rs
Ministry of Construction,Transport and Infrastructure
Nemanjina 22-26 Street; 11000 Belgrade; Serbia
web site: www.mgsi.gov.rs

Објекат: /Structure:
МОДЕРНИЗАЦИЈА ЖЕЛЕЗНИЧКЕ ПРУГЕ
БЕОГРАД - СУБОТИЦА - ДРЖАВНА ГРАНИЦА (КЕЛЕБИЈА)
ДЕОНИЦА НОВИ САД - СУБОТИЦА - ДРЖАВНА ГРАНИЦА (КЕЛЕБИЈА)
MODERNIZATION OF
BELGRADE - SUBOTICA - STATE BORDER (KELEBIA) RAILWAY LINE
SECTION: NOVI SAD - SUBOTICA - STATE BORDER (KELEBIA)

Део пројекта: / Part of Design:

Пројекат експропријације

DESIGN OF EXPROPRIATION

Цртеж: / Drawing:
Катастарски план са линијом експропријације
ОПШТИНА МАЛИ ИЂОШ, КО ЛОВЋЕНАЦ
Cadastral plan with expropriation line
Mali Idjoš municipality, C.M. Lovćenac

Размера: Scale: 1:2500

Фаза пројекта: Design phase:	датум:/date:	Цртеж бр./Drawing No.:
ИДП / PD	03.2019.	2017-728-ГЕОД-2/5-Ц21

О. Мали Иброш

КО Мали Иброш

03			
02			
01			
Број/Number	Датум / Date	Опис / Description	

Пројектант / Design Office

САОБРАЋАЈНИ ИНСТИТУТ ЦИП, д.о.о.
INSTITUTE OF TRANSPORTATION CIP ltd

Булевар краља Александра 73, 11000 Београд
Тел: 011/ 30-39-100; Факс: 011/ 3039-200; web site: www.cip.co.rs

Одговорни пројектант/Project Manager: **Стојанка Шарић** Одговорни инжењер/Author: **Ана Стојановић**

Одговорни пројектант електротехничког дела/Electrical Engineering Project Manager: **Ивана Ивановић**

Одговорни пројектант саобраћајне сигнализације/Traffic Signalization Project Manager: **Ивана Ивановић**

Одговорни пројектант геодезије/Geodesy Project Manager: **Ивана Ивановић**

Одговорни пројектант/Project Manager: **Стојанка Шарић**

Одговорни пројектант/Project Manager: **Ивана Ивановић**

Одговорни пројектант/Project Manager: **Ивана Ивановић**

Одговорни пројектант/Project Manager: **Ивана Иванов

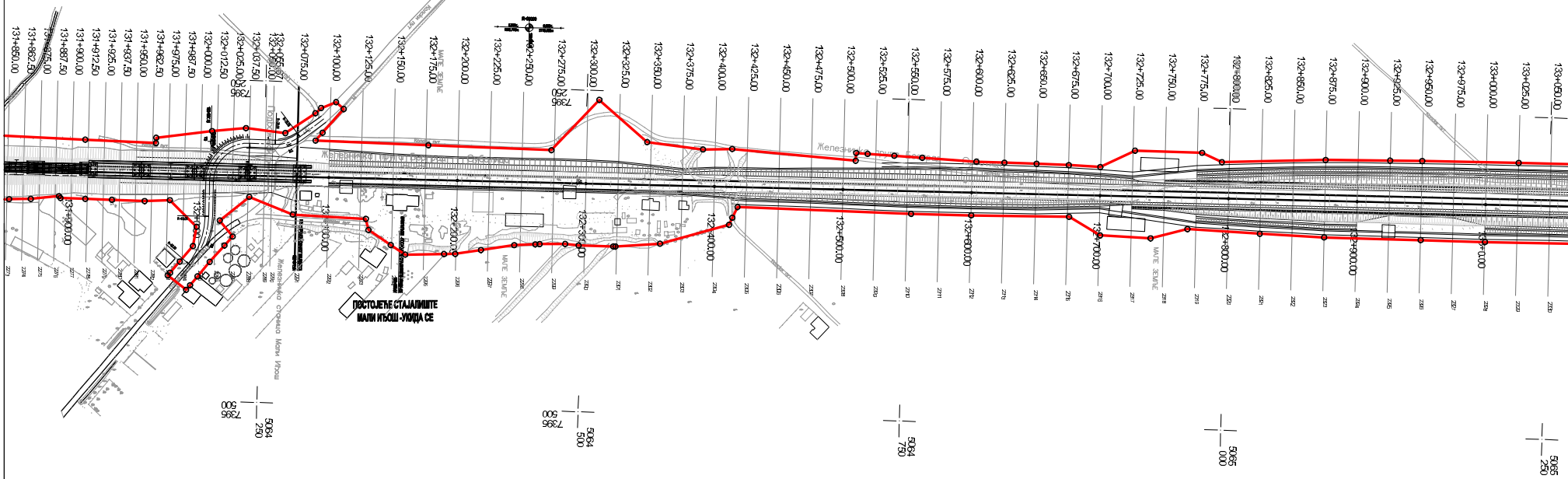
131+850.00
131+862.50
131+875.00
131+887.50
131+900.00
131+912.50
131+925.00
131+937.50
131+950.00
131+962.50
131+975.00
131+987.50
132+000.00
132+012.50
132+025.00
132+037.50
132+055.00
132+075.00
132+100.00
132+125.00
132+150.00
132+175.00
132+200.00
132+225.00
132+250.00
132+275.00
132+300.00
132+325.00
132+350.00
132+375.00
132+400.00
132+425.00
132+450.00
132+475.00
132+500.00
132+525.00
132+550.00
132+575.00
132+600.00
132+625.00
132+650.00
132+675.00
132+700.00
132+725.00
132+750.00
132+775.00
132+800.00
132+825.00
132+850.00
132+875.00
132+900.00
132+925.00
132+950.00
132+975.00
133+000.00
133+025.00
133+050.00
131+900.00
132+000.00
132+100.00
132+200.00
132+300.00
132+400.00
132+500.00
132+600.00
132+700.00
132+800.00
132+900.00
Железничка пруга Београд – Суботица
Железничка станица Мали Иђош
ПОСТОЈЕЋЕ СТАЈАЛИШТЕ
МАЛИ ИЂОШ -УКИДА СЕ
МАЛЕ ЗЕМЉЕ
Колски пут
7395 250
7395 500
7396 500
5064 250
5064 500
5064 750
5065 000
5065 250
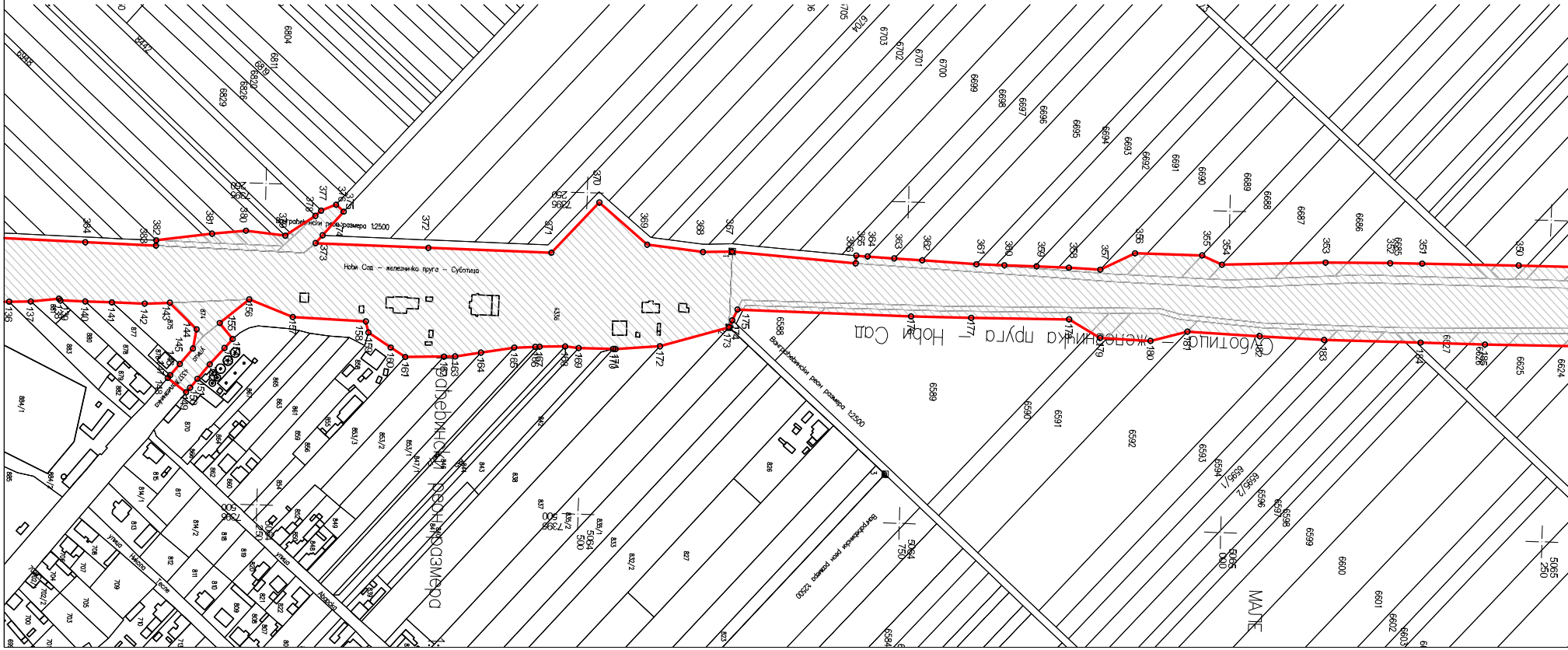
Вангрђевински реон размера 1:2500
Нови Сад – железничка пруга – Суботица
Железничка пруга Нови Сад – Суботица
Вангрђевински реон размера 1:2500
грађевински реон размера
МАЛЕ
улица
384
383
382
381
380
379
378
377
376
375
374
373
372
371
370
369
368
367
366
365
364
363
362
361
360
359
358
357
356
355
354
353
352
351
350
136
137
138
139
140
141
142
143
144
145
155
156
157
158
159
160
161
162
163
164
165
166
167
168
169
170
172
173
174
175
176
177
178
179
180
181
182
183
184
185
4336
6588
6589
6590
6591
6592
6593
6594
6595/1
6595/2
6596
6597
6598
6599
6600
6601
6602
6603
6624
6625
6626
6627
6685
6686
6687
6688
6689
6690
6691
6692
6693
6694
6695
6696
6697
6698
6699
6700
6701
6702
6703
6704
6705
6804
6811
6819
6820
6826
6829
865
863
861
859
856
855
854
853/3
853/2
853/1
847/1
846
844
843
842
838
837
835/1
835/2
833
832/2
827
826
823
867
864
862
860
7395 250
7396 250
7396 500
7395 500
5064 250
5064 500
5064 750
5065 000
5065 250

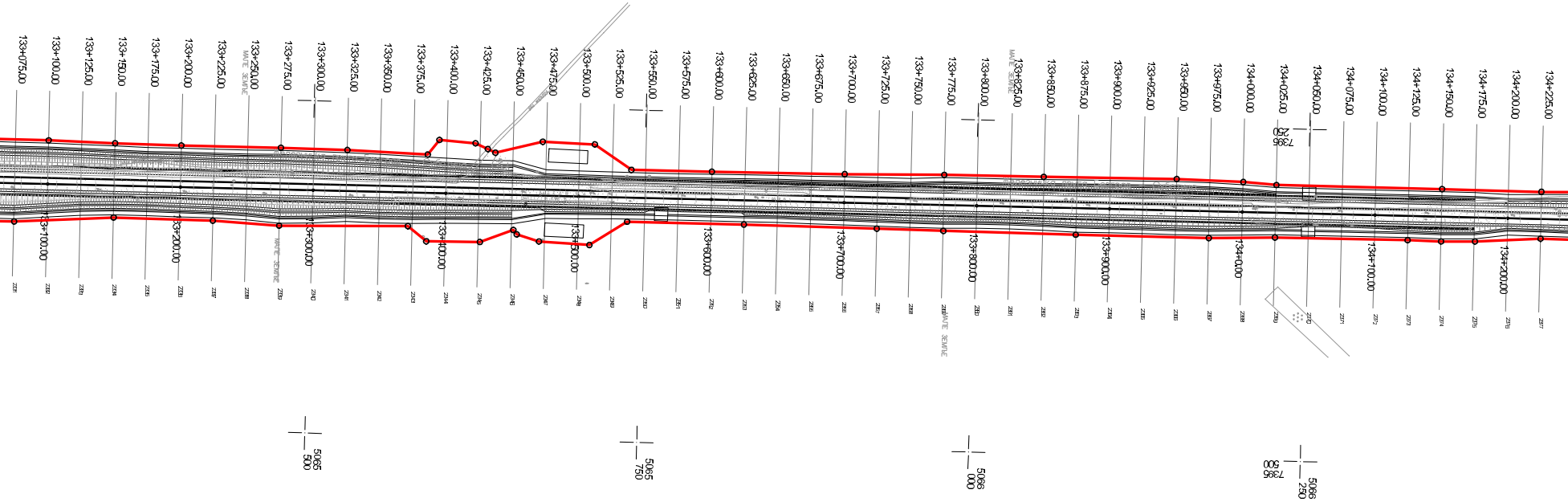
133+075.00
133+100.00
133+125.00
133+150.00
133+175.00
133+200.00
133+225.00
133+250.00
133+275.00
133+300.00
133+325.00
133+350.00
133+375.00
133+400.00
133+425.00
133+450.00
133+475.00
133+500.00
133+525.00
133+550.00
133+575.00
133+600.00
133+625.00
133+650.00
133+675.00
133+700.00
133+725.00
133+750.00
133+775.00
133+800.00
133+825.00
133+850.00
133+875.00
133+900.00
133+925.00
133+950.00
133+975.00
134+000.00
134+025.00
134+050.00
134+075.00
134+100.00
134+125.00
134+150.00
134+175.00
134+200.00
134+225.00
МАЛЕ ЗЕМЉЕ
7396 250
5065 500
5065 750
5066 000
7396 500
5066 250

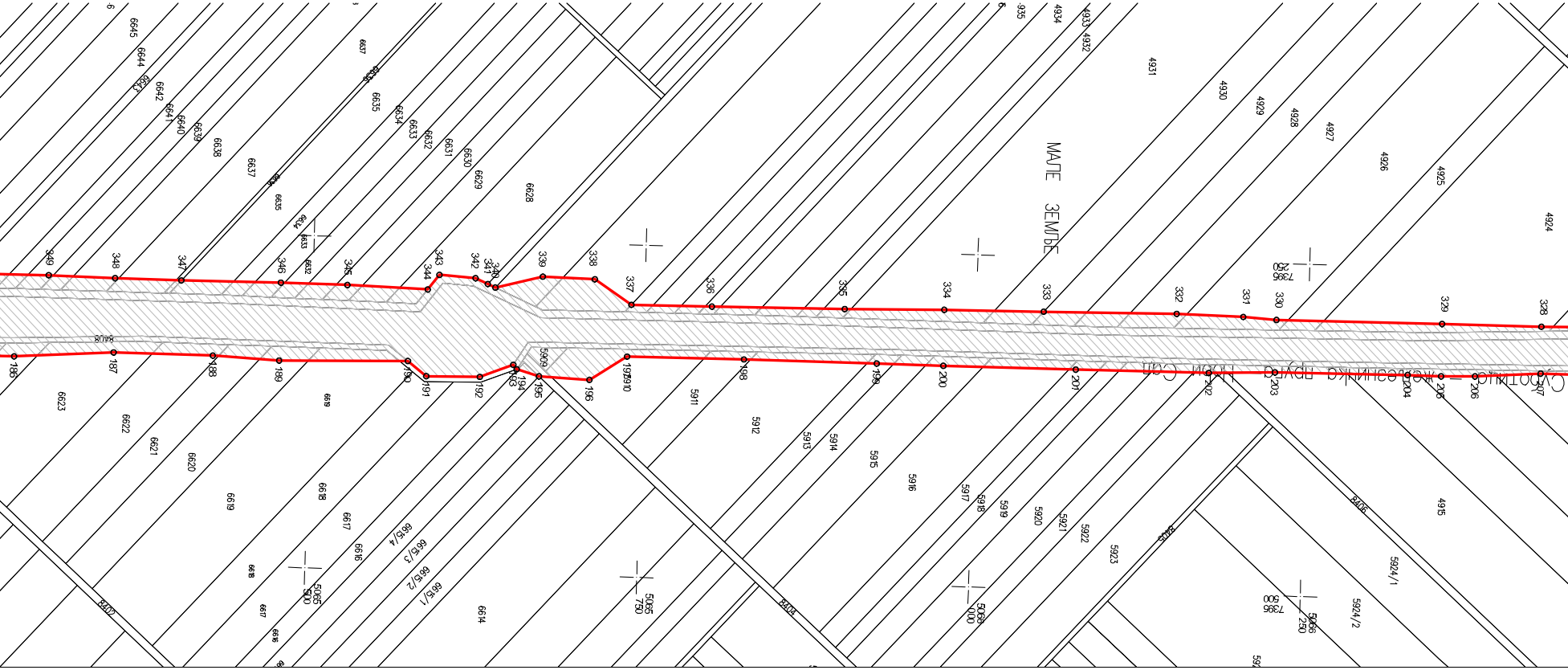
6645
6644
6643
6642
6641
6640
6639
6638
6637
6636
6635
6634
6633
6632
6631
6630
6629
6628
4934
4933
4932
4931
4930
4929
4928
4927
4926
4925
4924
МАЛЕ ЗЕМЉЕ
349
348
347
346
345
344
343
342
341
340
339
338
337
336
335
334
333
332
331
330
329
328
186
187
188
189
190
191
192
193
194
195
196
197
198
199
200
201
202
203
204
205
206
207
6623
6622
6621
6620
6619
6618
6617
6616
6614
6615/4
6615/3
6615/2
6615/1
5909
5911
5912
5913
5914
5915
5916
5917
5918
5919
5920
5921
5922
5923
5924/1
5924/2
8402
8404
8406
4915
5065 500
5065 750
5066 000
7396 250
7396 500
5066 250

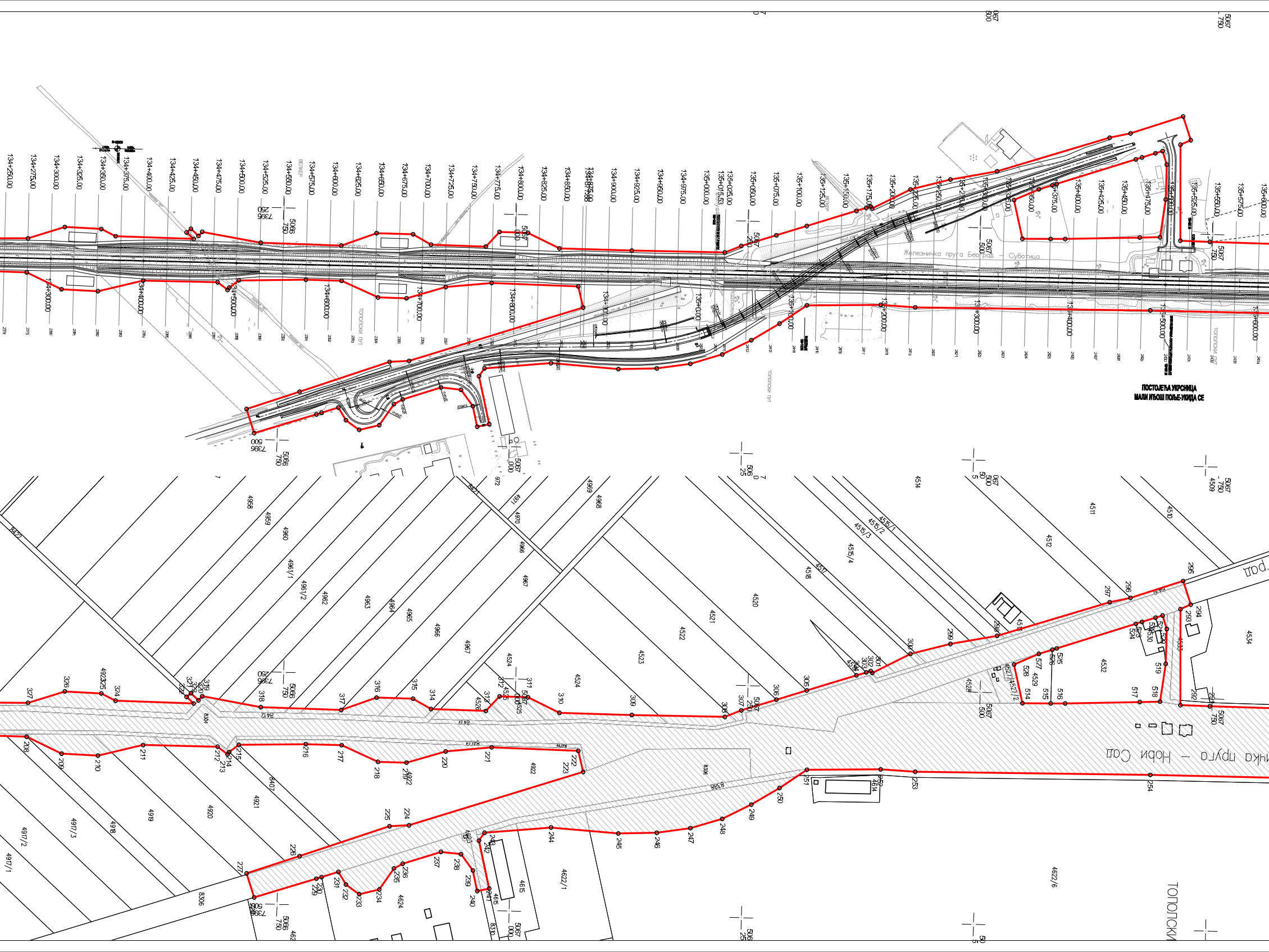
ПОСТОЈЕЋА УКРСНИЦА
МАЛИ ИЂОШ ПОЉЕ-УКИДА СЕ
Железничка пруга Београд – Суботица
ТОПОЛСКИ ПУТ
ВЕЛКЕР
134+250.00
134+275.00
134+300.00
134+325.00
134+350.00
134+375.00
134+400.00
134+425.00
134+450.00
134+475.00
134+500.00
134+525.00
134+550.00
134+575.00
134+600.00
134+625.00
134+650.00
134+675.00
134+700.00
134+725.00
134+750.00
134+775.00
134+800.00
134+825.00
134+850.00
134+875.00
134+900.00
134+925.00
134+950.00
134+975.00
135+000.00
135+025.00
135+050.00
135+075.00
135+100.00
135+125.00
135+150.00
135+175.00
135+200.00
135+225.00
135+250.00
135+300.00
135+325.00
135+350.00
135+375.00
135+400.00
135+425.00
135+450.00
135+475.00
135+500.00
135+525.00
135+550.00
135+575.00
135+600.00
7396 500
5066 750
5067 000
5067 250
5067 500
5067 750
чка пруга – Нови Сад
ТОПОЛСКИ
4958
4959
4960
4961/1
4961/2
4962
4963
4964
4965
4966
4967
4968
4969
4970
4971
4514
4515/1
4515/2
4515/3
4515/4
4517
4518
4520
4521
4522
4523
4524
4526
4528
4529
4532
4534
4509
4510
4511
4512
4917/1
4917/2
4917/3
4918
4919
4920
4921
4922
4614
4615
4622/1
4622/6
4624
8306
8407
8412
8422
208
209
210
211
212
213
214
215
216
217
218
219
220
221
222
223
224
225
226
227
228
229
230
231
232
233
234
235
236
237
238
239
240
241
242
243
244
245
246
247
248
249
250
251
252
253
254
292
293
294
295
296
297
298
299
300
301
302
303
304
305
306
307
308
309
310
311
312
313
314
315
316
317
318
319
320
321
322
323
324
325
326
327
514
515
516
517
518
519
524
525
526
527
528
530

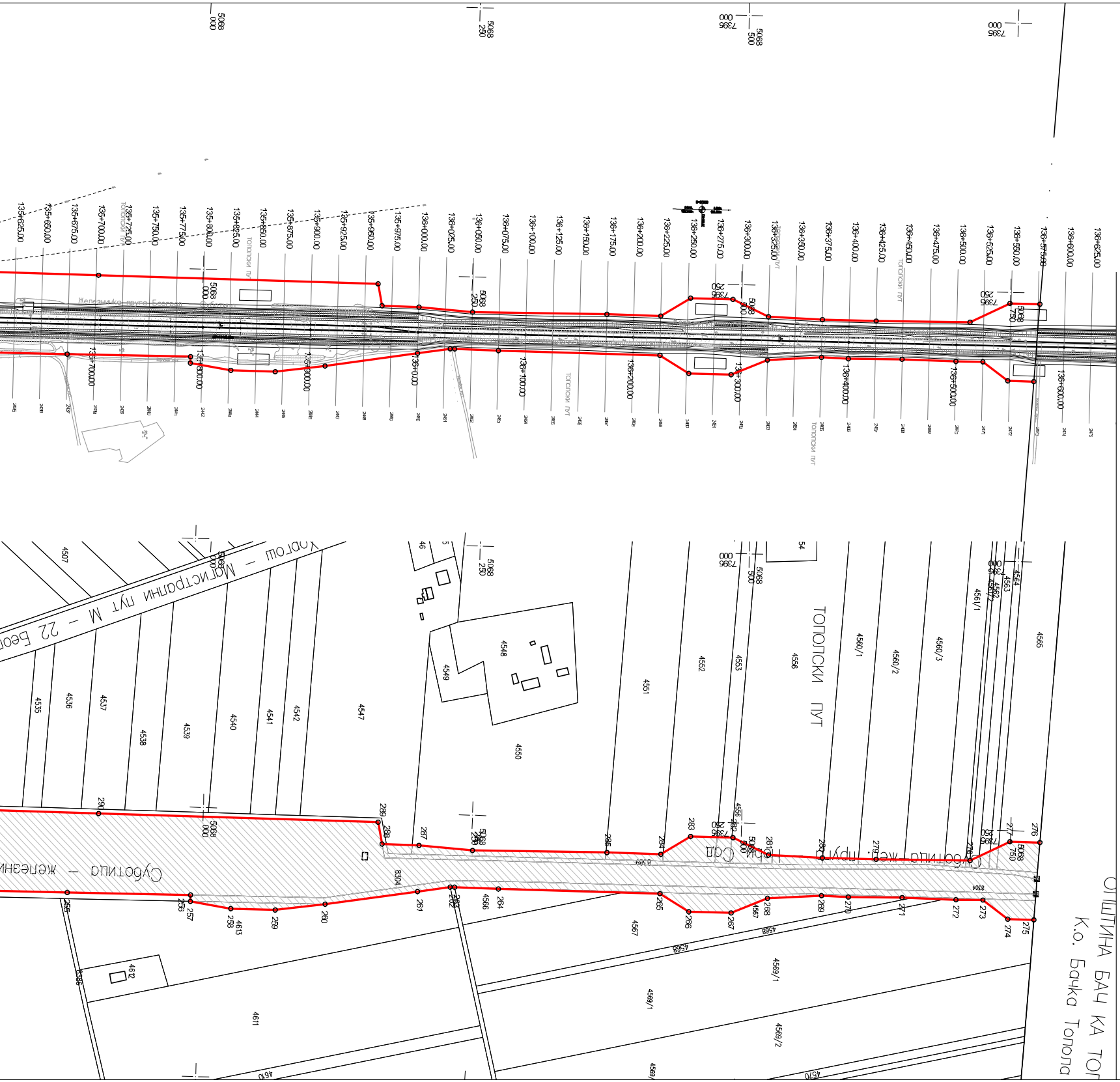
135+625.00
135+650.00
135+675.00
135+700.00
135+725.00
135+750.00
135+775.00
135+800.00
135+825.00
135+850.00
135+875.00
135+900.00
135+925.00
135+950.00
135+975.00
136+000.00
136+025.00
136+050.00
136+075.00
136+100.00
136+125.00
136+150.00
136+175.00
136+200.00
136+225.00
136+250.00
136+275.00
136+300.00
136+325.00
136+350.00
136+375.00
136+400.00
136+425.00
136+450.00
136+475.00
136+500.00
136+525.00
136+550.00
136+575.00
136+600.00
136+625.00
5068 000
5068 250
5068 500
5068 750
7396 000
7396 250
ТОПОЛСКИ ПУТ
Магистрални пут М - 22 Бео... Хоргош
Суботица – железничка пруга
Нови Сад – Суботица – железничка пруга
ОПШТИНА БАЧКА ТОПОЛА
К.о. Бачка Топола
4507
4535
4536
4537
4538
4539
4540
4541
4542
4547
4548
4549
4550
4551
4552
4553
4556
4560/1
4560/2
4560/3
4561/1
4562
4563
4564
4565
4566
4567
4568
4569/1
4569/2
4570
4610
4611
4612
4613
8304
54
46
255
256
257
258
259
260
261
262
263
264
265
266
267
268
269
270
271
272
273
274
275
276
277
278
279
280
281
283
284
285
286
287
288
289
290

О. Мали Иђош

КО Мали Иђош

03		
02		
01		
Број/Number	Датум / Date	Опис / Description

Ревизиони блок: / Revision block:

САОБРАЋАЈНИ ИНСТИТУТ ЦИП, д.о.о.
INSTITUTE OF TRANSPORTATION CIP ltd
Немањина 6; 11000 Београд; Србија
Тел: 011/3618-134; Факс: 011/3618-324; web site: www.sicip.co.rs

Организациона јединица:ЗАВОД ЗА ГЕОДЕЗИЈУ /Organization unit:Geodesy Institute

Одговорни пројектант експропријацију:
Responsible designer for expropriation:
лиценца број: / license No.: 315 К055 11
Миодраг Тешић, дипл.инж.геод.

Сарадници: / Associates:

Инвеститор пројекта: / Investor:
" ИНФРАСТРУКТУРА ЖЕЛЕЗНИЦЕ СРБИЈЕ " А.Д.
/ " INFRASTRUCTURE RAILWAYS OF SERBIA " JSC
Немањина 6/IV, Београд / Nemanjina Street 6/IV, Belgrade

Наручилац пројекта: / Employer:
Министарство грађевинарства, саобраћаја и инфраструктуре
Немањина 22 - 26; 11000 Београд; Србија
web site: www.mgsi.gov.rs
Ministry of Construction,Transport and Infrastructure
Nemanjina 22-26 Street; 11000 Belgrade; Serbia
web site: www.mgsi.gov.rs

Објекат: /Structure:
МОДЕРНИЗАЦИЈА ЖЕЛЕЗНИЧКЕ ПРУГЕ
БЕОГРАД - СУБОТИЦА - ДРЖАВНА ГРАНИЦА (КЕЛЕБИЈА)
ДЕОНИЦА НОВИ САД - СУБОТИЦА - ДРЖАВНА ГРАНИЦА (КЕЛЕБИЈА)
MODERNIZATION OF
BELGRADE - SUBOTICA - STATE BORDER (KELEBIA) RAILWAY LINE
SECTION : NOVI SAD - SUBOTICA - STATE BORDER (KELEBIA)

Део пројекта: / Part of Design:
Пројекат експропријације
DESIGN OF EXPROPRIATION

Унутрашња контрола: / Internal control:
Угљеша Брајковић, дипл.инж.геод.

Главни пројектант: / Chief designer:
Милан Јелкић, дипл.грађ.инж.

Руководилац организационе јединице:
Manager of organization unit:
Угљеша Брајковић, дипл.инж.геод.

Цртеж / Drawing:
Катастарски план са линијом експропријације
ОПШТИНА МАЛИ ИЂОШ, КО МАЛИ ИЂОШ
Cadastral plan with expropriation line
Mali Idjoš municipality, C.M. Mali Idjoš

Размера: Scale: 1:2500

Фаза пројекта: Design phase:	датум/date:	Цртеж бр./Drawing No.:
ИДП / PD	03.2019.	**2017-728-ГЕОД-2/5-Ц23**

ТРГОВАЧКА
КРАЈ
ПРИНЦЕВА
КЛ 1мм/10
Обухват експропријације по Пројекту
Обухват експропријације по Пројекту
Обухват експропријације по Пројекту

О. Бачка Топола

КО Бачка Топола

L25

L24

Број/Number	Датум / Date	Опис / Description
03		
02		
01		

Ревизиони блок: / Revision block:

САОБРАЋАЈНИ ИНСТИТУТ ЦИП, д.о.о.
INSTITUTE OF TRANSPORTATION CIP ltd
Немањина 6; 11000 Београд; Србија
Тел: 011/3618-134; Факс: 011/3618-324; web site: www.sicip.co.rs

Организациона јединица:ЗАВОД ЗА ГЕОДЕЗИЈУ /Organization unit:Geodesy Institute

Одговорни пројектант експропријацију:
Responsible designer for expropriation:

лицена бр.: / license No.: 315 K055 11
Мирослав Тешић, дипл.инж.геод.

Сарадници: / Associates:

Инвеститор пројекта: / Investor:
* ИНФРАСТРУКТУРА ЖЕЛЕЗНИЦЕ СРБИЈЕ * А.Д.
/ * INFRASTRUCTURE RAILWAYS OF SERBIA * JSC
Немањина 6/IV, Београд, / Nemanjina Street 6/IV, Belgrade

Руководилац пројекта: / Employer:
Министарство грађевинарства, саобраћаја и инфраструктуре
Немањина 22–26; 11000 Београд; Србија
web site: www.mgsi.gov.rs
Ministry of Construction Transport and Infrastructure
Nemanjina 22-26 Street; 11000 Belgrade Serbia
web site: www.mgsi.gov.rs

Назив пројекта: / Project name:
МОДЕРНИЗАЦИЈА ЖЕЛЕЗНИЧКЕ ПРУГЕ
БЕОГРАД – СУБОТИЦА – ДРЖАВНА ГРАНИЦА (КЕЛЕБИЈА)
ДЕОНИЦА НОВИ САД – СУБОТИЦА – ДРЖАВНА ГРАНИЦА (КЕЛЕБИЈА)
MODERNIZATION OF
BELGRADE – SUBOTICA – STATE BORDER (KELEBIJA) RAILWAY LINE
SECTION – NOVI SAD – SUBOTICA – STATE BORDER (KELEBIJA)

Део пројекта: / Part of Design:
Пројекат експропријације
DESIGN OF EXPROPRIATION

Унутрашња контрола: / Internal control:
Утљеша Брајковић, дипл.инж.геод.

Главни пројектант: / Chief designer:
Милан Јенић, дипл.грађ.инж.

Руководилац организационе јединице:
Manager of organization unit:
Утљеша Брајковић, дипл.инж.геод.

Цртеж: / Drawing:
Катастарски план са линијом експропријације
ОПШТИНА БАЧКА ТОПОЛА, КО БАЧКА ТОПОЛА
Cadastral plan with expropriation line
Bačka Topola municipality, C.M. Bačka Topola

Размерас: / Scale: 1:2500

Датум израде: / Date of issue: 03.2019.

Цртеж бр./Drawing No.: 2017-728-ГЕОД-2/5-Ц25

О. Бачка Топола

КО Бачка Топола град

Број/Number	Датум / Date	Опис / Description
03		
02		
01		

Ревизиони блок: / Revision block:

САОБРАЋАЈНИ ИНСТИТУТ ЦИП, д.о.о.
INSTITUTE OF TRANSPORTATION CIP ltd
Немањина 6; 11000 Београд Србија
Тел: 011/3618-134; Факс: 011/3618-324; web site: www.cip.co.rs

Организациона јединица:ЗАВОД ЗА ГЕОДЕЗИЈУ Organisation unit:Geodesy Institute

Одговорни пројектант мелиорацијe: / Responsible designer for expropriation:

Инжењер Геодезије: / Engineer of Geodesy:

Мастер инж. Геодезије, дипломирани геодет.

Сарадници / Associates:

Главни пројектант: / Chief designer:

Мастер инж. Грађевинарства, дипломирани грађевинарски инжењер

Руководилац организационе јединице: / Head of organisational unit:

Мастер инж. Грађевинарства, дипломирани грађевинарски инжењер

Извршни директор: / Director:

Мастер инж. Грађевинарства, дипломирани грађевинарски инжењер

Интерна контрола: / Internal control:

Дипл.инж.Геодезије

Главни пројекат / Main design

Катастарски план са експропријацијом

Cadastral plan with expropriation line

Град / City: Бачка Топола / Municipality: Бачка Топола

Катастарска општина / Cadastral municipality: Бачка Топола град

Размера / Scale: 1:2500

Датум израде / Date of drawing: 03.2018.

Пројекат бр. / Project No.: 2017-728-ПОД-06-ЦИП

Пројекат мелиорацијe

ZOSIM-CP CATASTRO/TOS

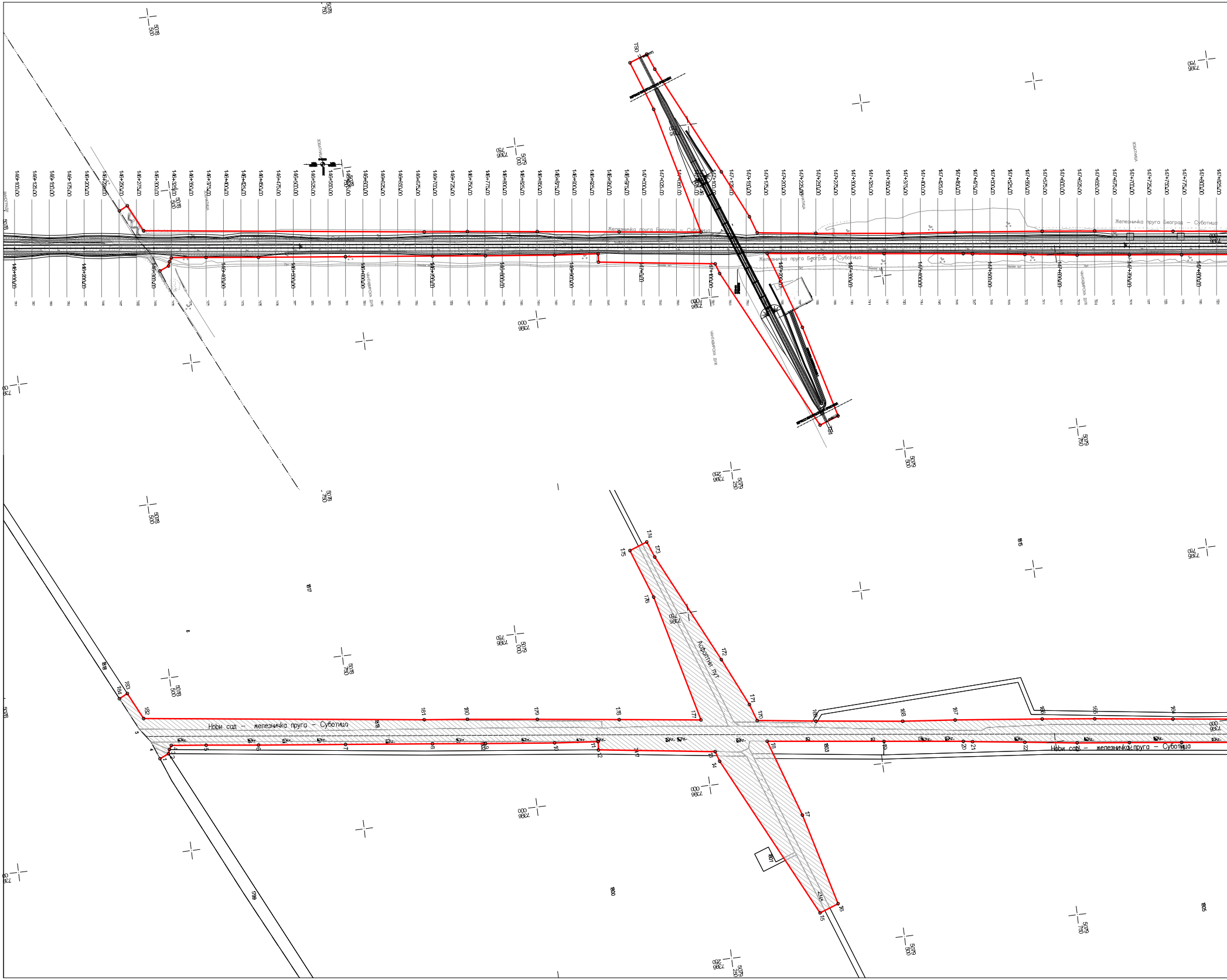
Железничка пруга Београд – Суботица
Железничка пруга Београд – Суботица
Нови сад – железничка пруга – Суботица
Нови сад – железничка пруга – Суботица
Асфалтни пут
146+100.00
146+125.00
146+150.00
146+175.00
146+200.00
146+225.00
146+250.00
146+275.00
146+300.00
146+325.00
146+350.00
146+375.00
146+400.00
146+425.00
146+450.00
146+475.00
146+500.00
146+525.00
146+550.00
146+575.00
146+600.00
146+625.00
146+650.00
146+675.00
146+700.00
146+725.00
146+750.00
146+775.00
146+800.00
146+825.00
146+850.00
146+875.00
146+900.00
146+925.00
146+950.00
146+975.00
147+000.00
147+025.00
147+050.00
147+125.00
147+150.00
147+175.00
147+200.00
147+225.00
147+250.00
147+275.00
147+300.00
147+325.00
147+350.00
147+375.00
147+400.00
147+425.00
147+450.00
147+475.00
147+500.00
147+525.00
147+550.00
147+575.00
147+600.00
147+625.00
147+650.00
147+675.00
147+700.00
147+725.00
147+750.00
147+775.00
147+800.00
147+825.00
5078 500
5078 750
5079 000
5079 250
5079 500
5079 750
7386 750
7386 000
7386 250
7386 500
1815
1817
1818
1799
1800
1801
1803
1805
174
175
173
176
172
171
170
169
168
167
166
165
164
177
178
179
180
181
182
183
184
1
2
3
4
5
6
7
8
9
10
11
12
13
14
15
16
17
18
19
20
21
22
2/17
2/15

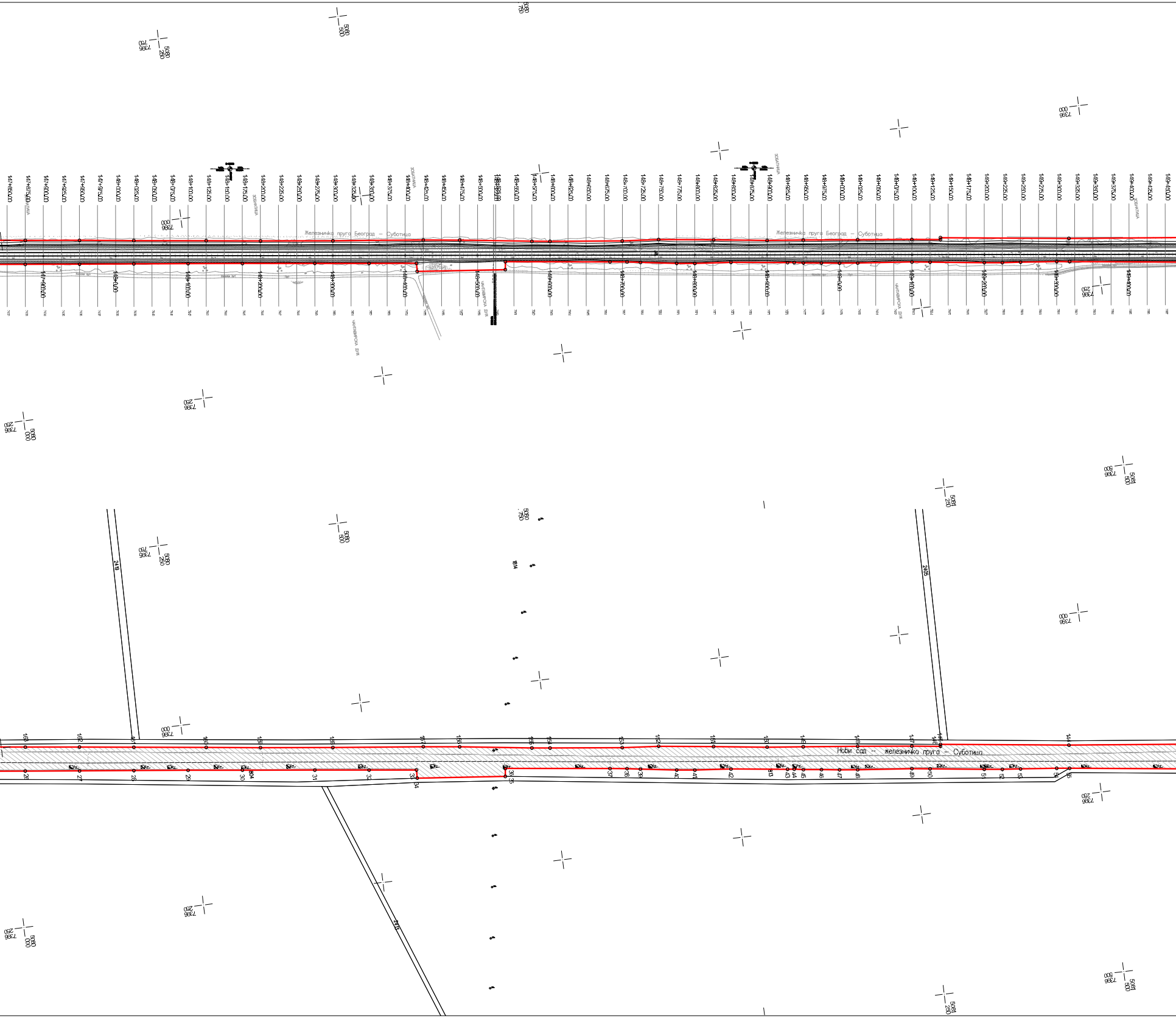

Железничка пруга Београд – Суботица
Нови сад – железничка пруга – Суботица
147+850.00
147+875.00
147+900.00
147+925.00
147+950.00
147+975.00
148+000.00
148+025.00
148+050.00
148+075.00
148+100.00
148+125.00
148+150.00
148+175.00
148+200.00
148+225.00
148+250.00
148+275.00
148+300.00
148+325.00
148+350.00
148+375.00
148+400.00
148+425.00
148+450.00
148+475.00
148+500.00
148+550.00
148+575.00
148+600.00
148+625.00
148+650.00
148+675.00
148+700.00
148+725.00
148+750.00
148+775.00
148+800.00
148+825.00
148+850.00
148+875.00
148+900.00
148+925.00
148+950.00
148+975.00
149+000.00
149+025.00
149+050.00
149+075.00
149+100.00
149+125.00
149+150.00
149+175.00
149+200.00
149+225.00
149+250.00
149+275.00
149+300.00
149+325.00
149+350.00
149+375.00
149+400.00
149+425.00
149+450.00
2419
2405
2418
5080 750
5080 500
5080 250
5080 000
5081 250
5081 500
7396 750
7396 875
7396 500
7396 625
814
813
804

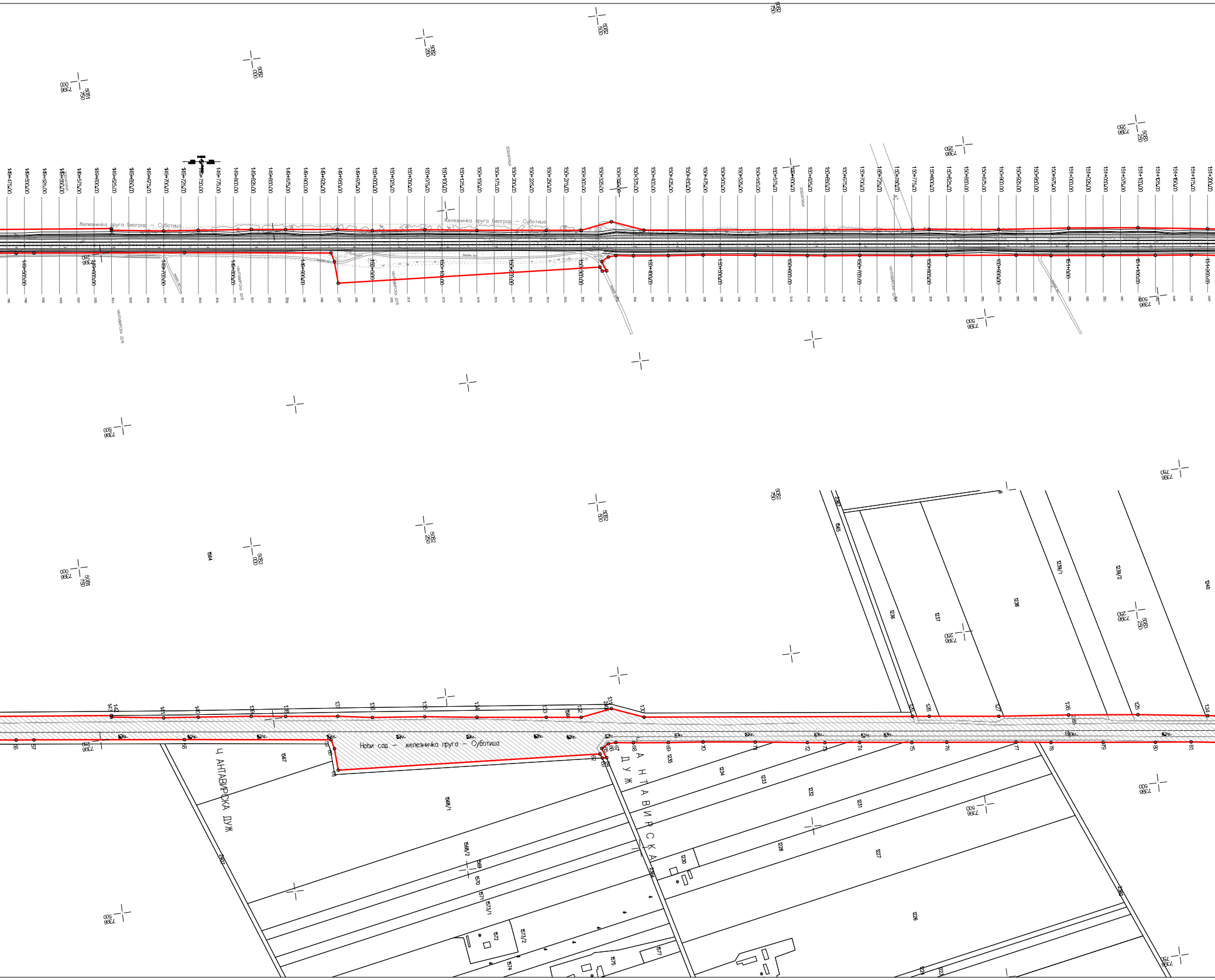

Железничка пруга Београд – Суботица
149+475.00
149+500.00
149+525.00
149+550.00
149+575.00
149+600.00
149+625.00
149+650.00
149+675.00
149+700.00
149+725.00
149+750.00
149+775.00
149+800.00
149+825.00
149+850.00
149+875.00
149+900.00
149+925.00
149+950.00
149+975.00
150+000.00
150+025.00
150+050.00
150+075.00
150+100.00
150+125.00
150+150.00
150+175.00
150+200.00
150+225.00
150+250.00
150+275.00
150+300.00
150+325.00
150+350.00
150+375.00
150+400.00
150+425.00
150+450.00
150+475.00
150+500.00
150+525.00
150+550.00
150+575.00
150+600.00
150+625.00
150+650.00
150+675.00
150+700.00
150+725.00
150+750.00
150+775.00
150+800.00
150+825.00
150+850.00
150+875.00
150+900.00
150+925.00
150+950.00
150+975.00
151+000.00
151+025.00
151+050.00
151+075.00
151+100.00
151+125.00
151+150.00
151+175.00
151+200.00
150+000
150+100.00
150+200.00
150+300.00
150+400.00
150+500.00
150+600.00
150+700.00
150+800.00
150+900.00
151+000
151+100.00
151+200.00
ЧАНТАВИРСКА ДУЖ
7398 800
5081 750
5082 000
5082 250
5082 500
5082 750
5083 250
7398 500
Нови сад – железничка пруга – Суботица
ЧАНТАВИРСКА ДУЖ
1564
1565
1567
1568/1
1568/2
1569
1570
1571
1571/1
1572
1573/2
1574
1575
1577
1226
1227
1228
1230
1231
1232
1233
1234
1235
1236
1237
1238
1239/1
1239/2
1240
2302
2354

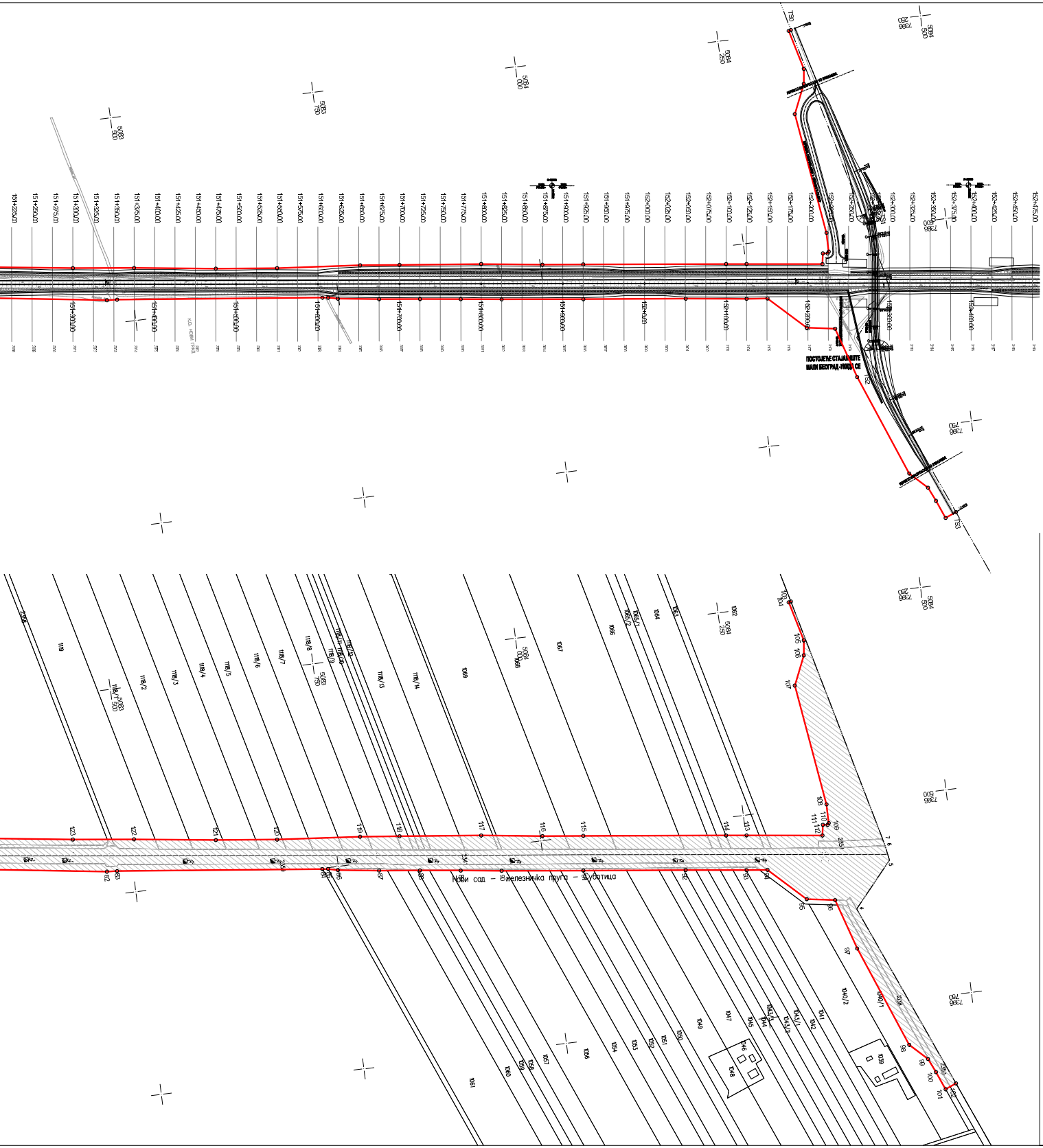
151+225,00
151+250,00
151+275,00
151+300,00
151+325,00
151+350,00
151+375,00
151+400,00
151+425,00
151+450,00
151+475,00
151+500,00
151+525,00
151+550,00
151+575,00
151+600,00
151+625,00
151+650,00
151+675,00
151+700,00
151+725,00
151+750,00
151+775,00
151+800,00
151+825,00
151+850,00
151+875,00
151+900,00
151+925,00
151+950,00
151+975,00
152+000,00
152+025,00
152+050,00
152+075,00
152+100,00
152+125,00
152+150,00
152+175,00
152+200,00
152+300,00
152+325,00
152+350,00
152+375,00
152+400,00
152+425,00
152+450,00
152+475,00
ПОСТОЈЕЋЕ СТАЈАЛИШТЕ МАЛИ БЕОГРАД - УКИДА СЕ
TS0
TS2
Нови сад - железничка пруга - Суботица
2336
119
118/2
118/3
118/4
118/5
118/6
118/7
118/8
118/9
118/13
118/14
1069
1068
1067
1066
1065/2
1065/1
1064
1063
1062
1061
1060
1059
1058
1057
1056
1055
1054
1053
1052
1051
1050
1049
1048
1047
1046
1045
1044
1043/1
1043/2
1042
1041
1040/2
1040/1
1039

О. Бачка Топола

КО Мали Београд

Број/Number	Датум / Date	Опис / Description
03		
02		
01		

Ревизиони блок: / Revision block:

САОБРАЋАЈНИ ИНСТИТУТ ЦИП, д.о.о.
INSTITUTE OF TRANSPORTATION CIP ltd
Немањина 6; 11000 Београд; Србија
Тел: 011/3618-134; Факс: 011/3618-324; web site: www.sicip.co.rs

Организациона јединица:ЗАВОД ЗА ГЕОДЕЗИЈУ /Organization unit:Geodesy Institute

Одговорни пројектант експропријације:
Responsible designer for expropriation:
лиценца број: / license No.: 315 К055 11
Миодраг Тешић, дипл.инж.геод.

Сарадници: / Associates:

Инвеститор пројекта: / Investor:
" ИНФРАСТРУКТУРА ЖЕЛЕЗНИЦЕ СРБИЈЕ " А.Д.
/ " INFRASTRUCTURE RAILWAYS OF SERBIA " JSC

Наручилац пројекта: /Employer:
Министарство грађевинарства, саобраћаја и инфраструктуре
Немањина 22 - 26; 11000 Београд; Србија
web site: www.mgsi.gov.rs
Ministry of Construction, Transport and Infrastructure
Nemanjina 22-26 Street; 11000 Belgrade; Serbia
web site: www.mgsi.gov.rs

Објекат: /Structure:
МОДЕРНИЗАЦИЈА ЖЕЛЕЗНИЧКЕ ПРУГЕ
БЕОГРАД - СУБОТИЦА - ДРЖАВНА ГРАНИЦА (КЕЛЕБИЈА)
ДЕОНИЦА НОВИ САД - СУБОТИЦА - ДРЖАВНА ГРАНИЦА (КЕЛЕБИЈА)
MODERNIZATION OF
BELGRADE - SUBOTICA - STATE BORDER (KELEBIA) RAILWAY LINE
SECTION: NOVI SAD - SUBOTICA - STATE BORDER (KELEBIA)

Део пројекта: / Part of Design:
Пројекат експропријације
DESIGN OF EXPROPRIATION

Унутрашња контрола: / Internal control:
Угљеша Брајковић, дипл.инж.геод.

Главни пројектант: / Chief designer:
Милан Јеђкић, дипл.грађ.инж.

Руководилац организационе јединице:
Manager of organization unit:
Угљеша Брајковић, дипл.инж.геод.

Цртеж / Drawing:
Катастарски план са линијом експропријације
ОПШТИНА БАЧКА ТОПОЛА, КО МАЛИ БЕОГРАД
Cadastral plan with expropriation line
Bačka Topola municipality, C.M. Mali Beograd

Размера: Scale: 1:2500

Фаза пројекта: Design phase:	датум/date:	Цртеж бр./Drawing No.:
ИДП / PD	03.2019.	2017-728-ГЕОД-2/6-Ц27

О. Суботица

КО Жедник

03		
02		
01		
Број/Number	Датум / Date	Опис / Description

Предузеће Београд / Belgrade Office

САОБРАЋАЈНИ ИНСТИТУТ ЦИП, д.о.о.
INSTITUTE OF TRANSPORTATION CIP ltd
Немањина 6, 11000 Београд, Србија
Tel: +381 11 3092 200, Fax: +381 11 3092 230, web site: www.sicip.co.rs

Организатор израде СИНХРО МЕ ПОДЕЋА / Organizer of Synchro model

Организатор пројектног задатка / Organizer of the project task:
ГРАД СУБОТИЦА - Градска управа за саобраћај, Трг Слободе 1, 24000 Суботица

Извршни пројектант / Executive designer:
Институт ЦИП, д.о.о. Београд

Пројектант / Designer:

Пројекат израдили / Special author:
Стефан Шарић, дипл. грађ. инж. 372 0000 1 6
Стефан Шарић, дипл. грађ. инж. 372 0000 1 6
Милан Јелић, дипл.грађ.инж. 372 0000 1 6
Ненад Ковачевић, дипл. грађ. инж. 372 0000 1 6
Ненад Ковачевић, дипл. грађ. инж. 372 0000 1 6

Одговорни пројектант / Responsible designer:
Стефан Шарић, дипл. грађ. инж. 372 0000 1 6

Одговорни извршилац / Responsible executive:
Ненад Ковачевић, дипл. грађ. инж. 372 0000 1 6

Одговорни пројектант / Responsible designer:
Ненад Ковачевић, дипл. грађ. инж. 372 0000 1 6

Одговорни извршилац / Responsible executive:
Ненад Ковачевић, дипл. грађ. инж. 372 0000 1 6

ГРАДИ ПРОГРАМИРАЊА
ГРАДИ ПРОГРАМИРАЊА

Пројекат / Project:
ГЕОДЕТСКИ ПЛАН ЗА ИЗРАДУ ИНФОРМАЦИЈЕ О ЛОКАЦИЈИ ЗА ИЗГРАДЊУ ЖЕЛЕЗНИЧКЕ ПРУГЕ БЕОГРАД - СУБОТИЦА - ГРАНИЦА ЕУ

Врста пројекта / Type of project:
ПРОЈЕКАТ ПРЕНАМЕНЕ ЗЕМЉИШТА ЗА ИЗГРАДЊУ ЖЕЛЕЗНИЧКЕ ПРУГЕ БЕОГРАД - СУБОТИЦА - ГРАНИЦА ЕУ

Врста и ознака документа / Type of document:
ГЕОДЕТСКИ ПЛАН

Назив / Name:
ГЕОДЕТСКИ ПЛАН ЗА ИЗРАДУ ИНФОРМАЦИЈЕ О ЛОКАЦИЈИ ЗА ИЗГРАДЊУ ЖЕЛЕЗНИЧКЕ ПРУГЕ БЕОГРАД - СУБОТИЦА - ГРАНИЦА ЕУ

Ознака пројекта / Project mark: 1.2.0.0

Ознака фазе / Phase mark:

Ознака / Mark:

Ознака / Mark:

Ознака /

Магистрални пруг Нови Сад - Суботица
Магистрални пруг Нови Сад - Суботица
Магистрални пруг Нови Сад - Суботица
Магистрални пруг Нови Сад - Суботица
УЛИЦА ЈОСИПА ЈАЈЧИЋА
УЛИЦА ЈОСИПА ЈАЈЧИЋА
УЛИЦА ЈОСИПА ЈАЈЧИЋА

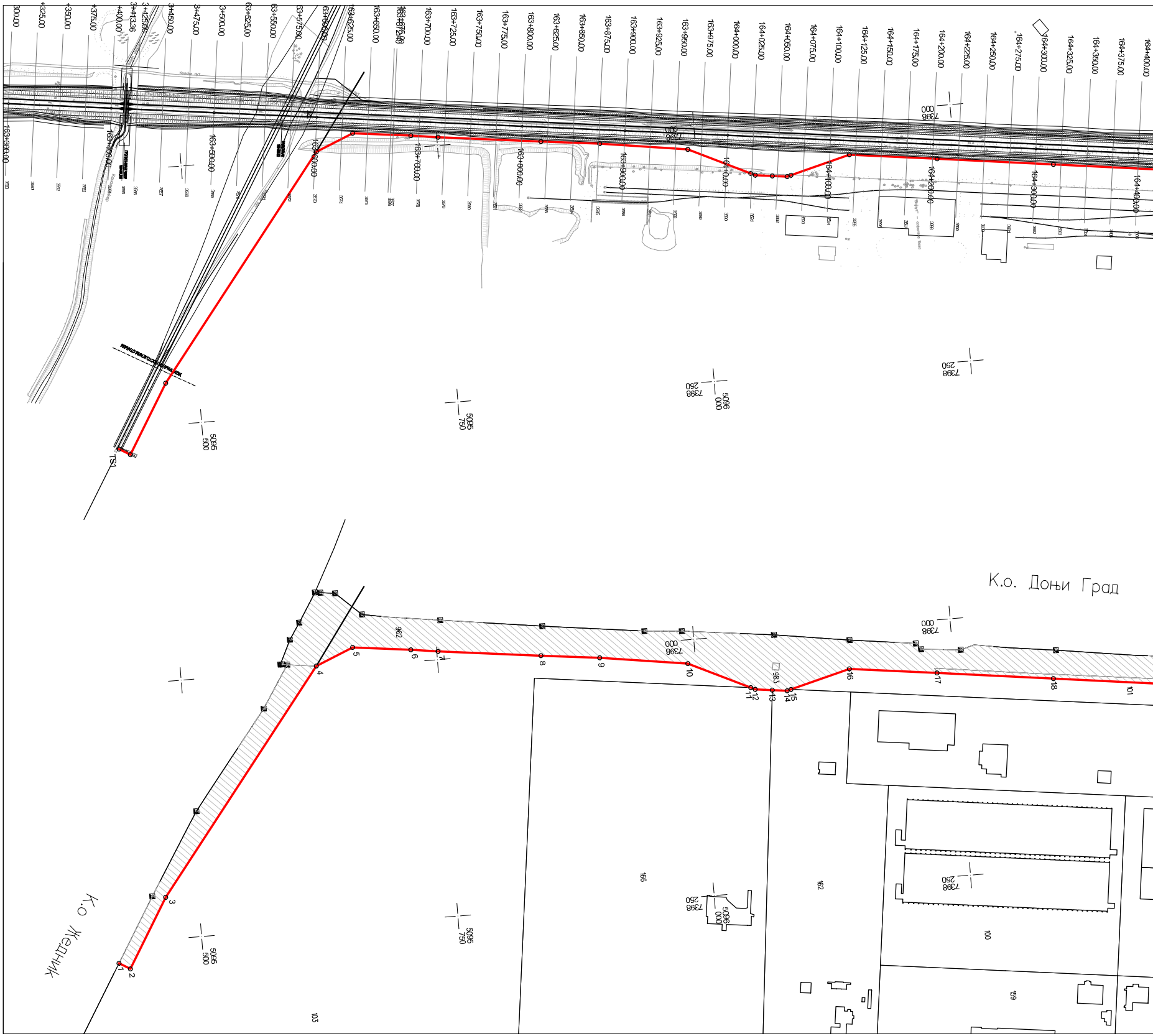

163+300.00
163+400.00
163+500.00
163+600.00
163+700.00
163+800.00
163+900.00
164+0.00
164+100.00
164+200.00
164+300.00
164+400.00
163+625.00
163+650.00
163+675.00
163+700.00
163+725.00
163+750.00
163+775.00
163+800.00
163+825.00
163+850.00
163+875.00
163+900.00
163+925.00
163+950.00
163+975.00
164+000.00
164+025.00
164+050.00
164+075.00
164+100.00
164+125.00
164+150.00
164+175.00
164+200.00
164+225.00
164+250.00
164+275.00
164+300.00
164+325.00
164+350.00
164+375.00
164+400.00
3+413.36
TS1
К.о. Доњи Град
К.о Жедник
7398 000
7398 250
5096 000
5095 750
5095 500
1
2
3
4
5
6
7
8
9
10
11
12
13
14
15
16
17
18
962
983
101
103
166
162
100
159

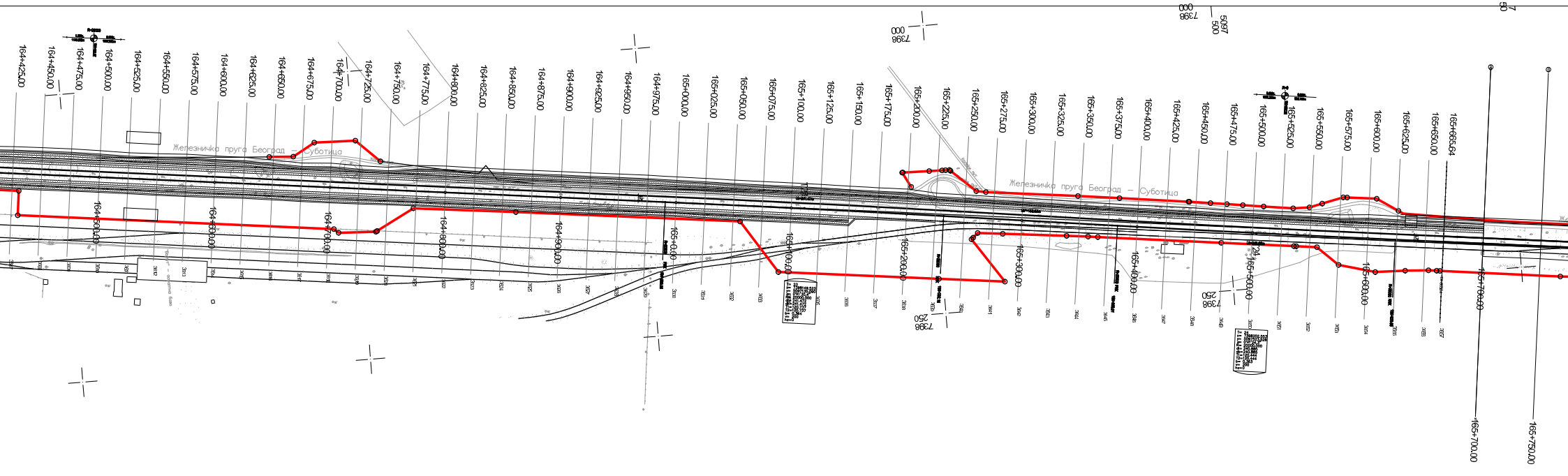
Железничка пруга Београд – Суботица
164+425.00
164+450.00
164+475.00
164+500.00
164+525.00
164+550.00
164+575.00
164+600.00
164+625.00
164+650.00
164+675.00
164+700.00
164+725.00
164+750.00
164+775.00
164+800.00
164+825.00
164+850.00
164+875.00
164+900.00
164+925.00
164+950.00
164+975.00
165+000.00
165+025.00
165+050.00
165+075.00
165+100.00
165+125.00
165+150.00
165+175.00
165+200.00
165+225.00
165+250.00
165+275.00
165+300.00
165+325.00
165+350.00
165+375.00
165+400.00
165+425.00
165+450.00
165+475.00
165+500.00
165+525.00
165+550.00
165+575.00
165+600.00
165+625.00
165+650.00
165+665.64
165+700.00
165+750.00
7398 000
7398 250
5097 500

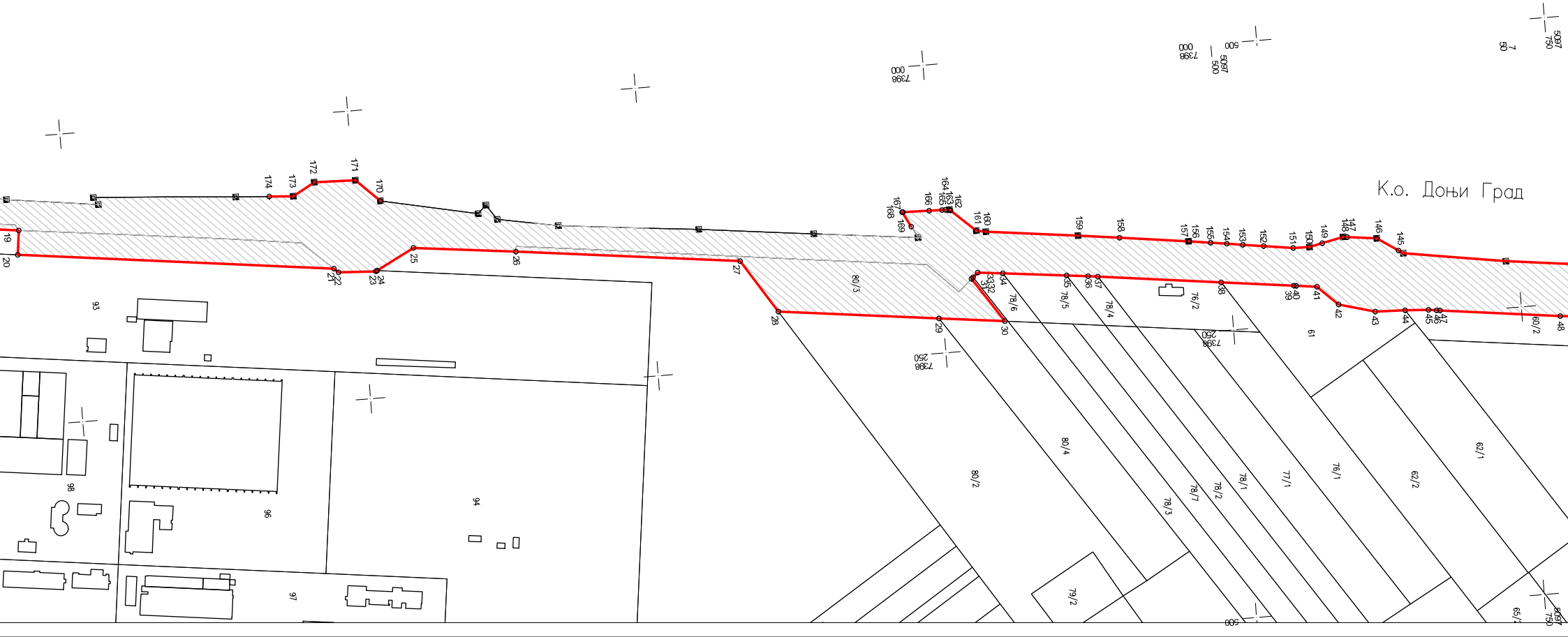
К.о. Доњи Град
80/3
78/6
78/5
78/4
76/2
61
60/2
80/2
80/4
78/3
78/7
78/2
78/1
77/1
76/1
62/2
62/1
79/2
65/1
93
94
96
97
98
7398 000
7398 250
5097 500
5097 750

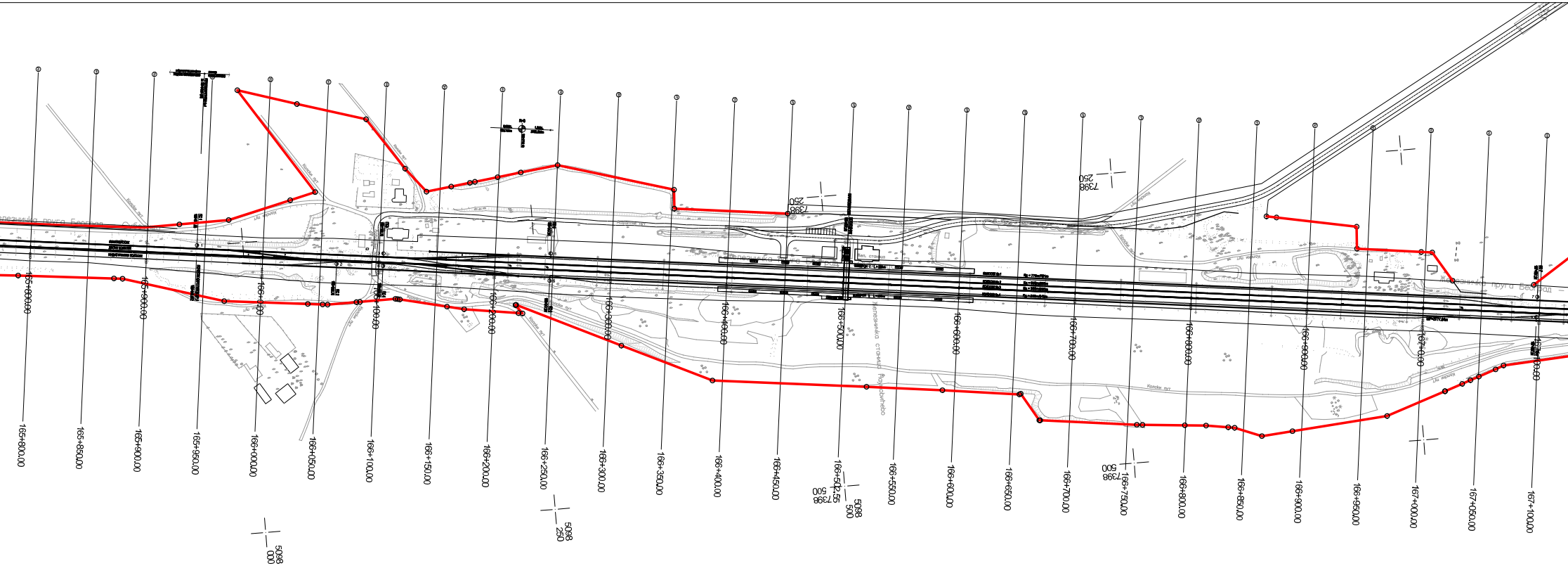

165+800.00
165+850.00
165+900.00
165+950.00
166+000.00
166+050.00
166+100.00
166+150.00
166+200.00
166+250.00
166+300.00
166+350.00
166+400.00
166+450.00
166+500.00
166+502.55
166+550.00
166+600.00
166+650.00
166+700.00
166+750.00
166+800.00
166+850.00
166+900.00
166+950.00
167+000.00
167+050.00
167+100.00
Железничка пруга Београд
Железничка станица
Колски пут
7398 250
7398 500
5098 000
5098 250
5098 500

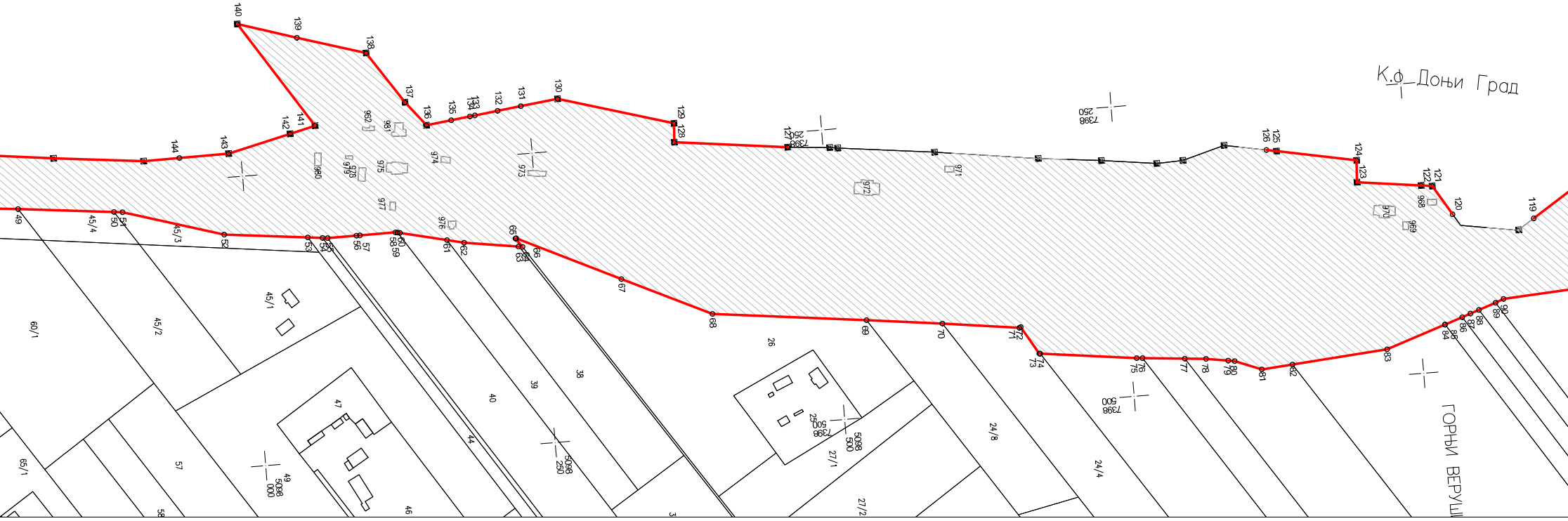

К.ф. Доњи Град
ГОРЊИ ВЕРУШ
140
139
138
137
136
135
134
133
132
131
130
129
128
127
126
125
124
123
122
121
120
119
144
143
142
141
49
50
51
52
53
54
55
56
57
58
59
60
61
62
63
64
65
66
67
68
69
70
71
72
73
74
75
76
77
78
79
80
81
82
83
84
85
86
87
88
89
90
45/4
45/3
45/1
45/2
60/1
65/1
57
47
49
46
44
40
39
38
26
27/1
27/2
24/8
24/4
968
969
970
971
972
973
974
975
976
977
978
979
980
981
982
7398 250
7398 500
5098 000
5098 250
5098 500

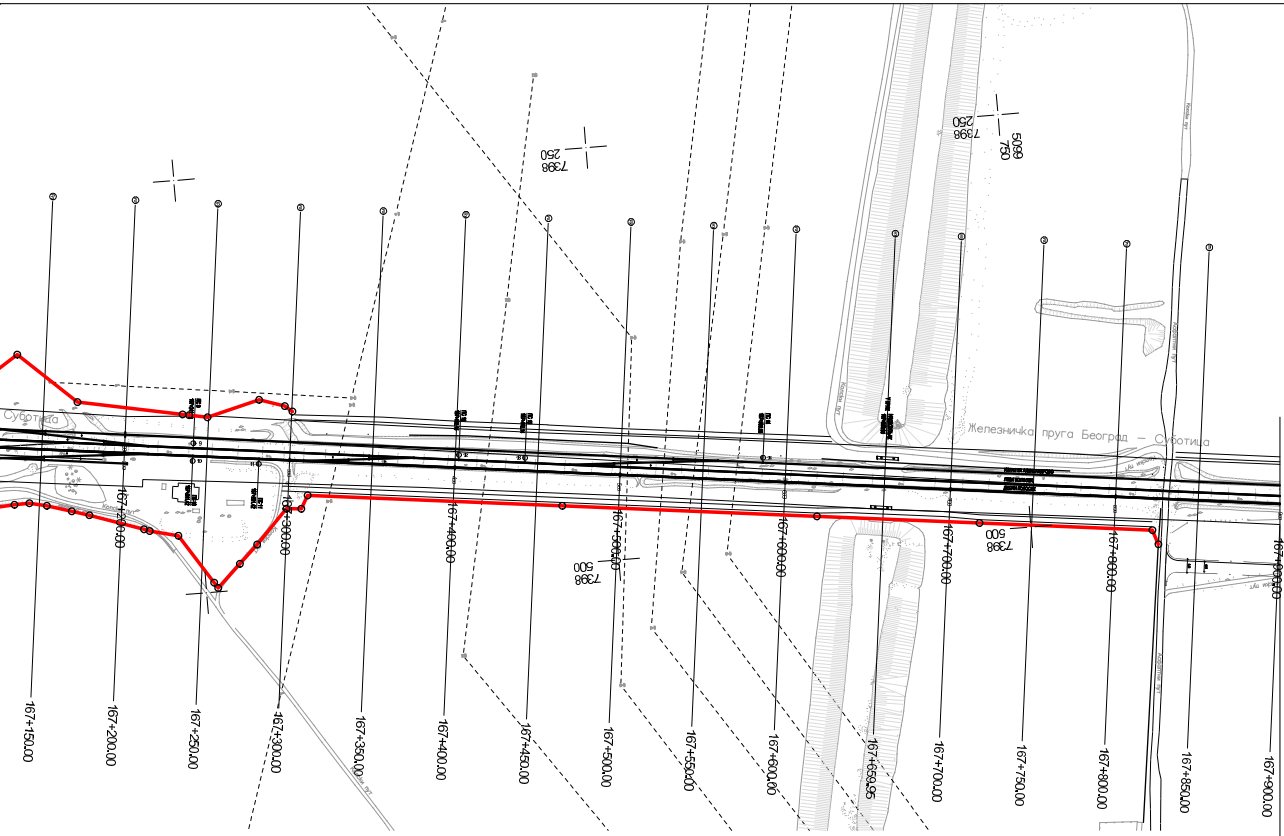
Железничка пруга Београд – Суботица
Суботица
7398 250
5099 750
7398 500
167+150.00
167+200.00
167+250.00
167+300.00
167+350.00
167+400.00
167+450.00
167+500.00
167+550.00
167+600.00
167+659.95
167+700.00
167+750.00
167+800.00
167+850.00
167+900.00

О. Суботица

КО Биково

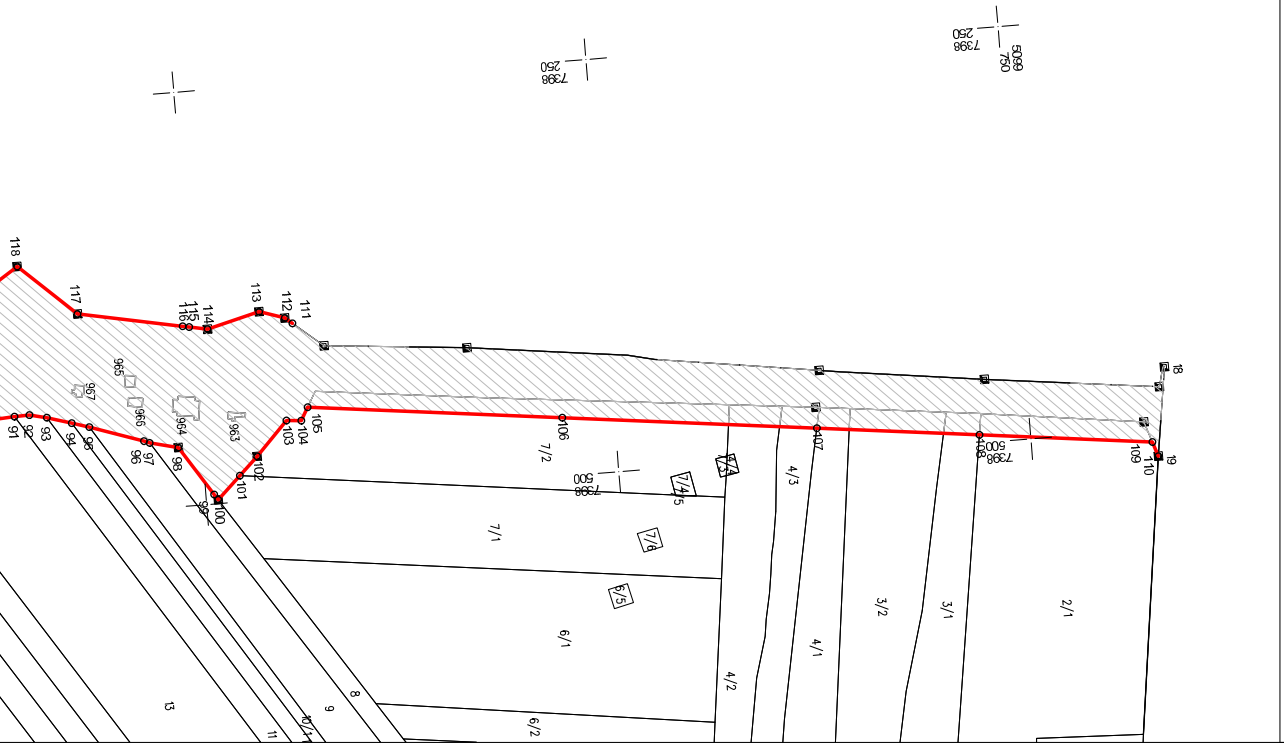
7398 250
5099 750
7398 500
118
117
116
115
114
113
112
111
91
92
93
94
95
96
97
98
99
100
101
102
103
104
105
106
107
108
109
110
18
19
965
966
967
964
963
7/1
7/2
7/3
7/4
7/5
7/6
6/5
6/1
6/2
4/3
4/1
4/2
3/2
3/1
2/1
13
11
10/1
9
8

03		
02		
01		
Број/Number	Датум / Date	Опис / Description

Ревизиони блок: / Revision block:

САОБРАЋАЈНИ ИНСТИТУТ ЦИП, д.о.о.
INSTITUTE OF TRANSPORTATION CIP ltd
Немањина 6; 11000 Београд; Србија
Тел: 011/3618-134; Факс: 011/3618-324; web site: www.sicip.co.rs

Организациона јединица:ЗАВОД ЗА ГЕОДЕЗИЈУ /Organization unit:Geodesy Institute

Одговорни пројектант експропријацију:
Responsible designer for expropriation:
лиценца број: / license No.: 315 K055 11
Миодраг Тешић, дипл.инж.геод.

Сарадници: / Associates:

Унутрашња контрола: / Internal control:
Угљеша Брајковић, дипл.инж.геод.

Главни пројектант: / Chief designer:
Милан Јелкић, дипл.грађ.инж.

Руководилац организационе јединице:
Manager of organization unit:
Угљеша Брајковић, дипл.инж.геод.

Инвеститор пројекта: / Investor:
" ИНФРАСТРУКТУРА ЖЕЛЕЗНИЦЕ СРБИЈЕ " А.Д.
/ " INFRASTRUCTURE RAILWAYS OF SERBIA " JSC
Немањина 6IV, Београд / Nemanjina Street 6IV, Belgrade

Наручилац пројекта: / Employer:
Министарство грађевинарства, саобраћаја и инфраструктуре
Немањина 22 - 26; 11000 Београд; Србија
web site: www.mgsi.gov.rs
Ministry of Construction,Transport and Infrastructure
Nemanjina 22-26 Street; 11000 Belgrade; Serbia
web site: www.mgsi.gov.rs

Објекат: /Structure:
МОДЕРНИЗАЦИЈА ЖЕЛЕЗНИЧКЕ ПРУГЕ
БЕОГРАД - СУБОТИЦА - ДРЖАВНА ГРАНИЦА (КЕЛЕБИЈА)
ДЕОНИЦА НОВИ САД - СУБОТИЦА - ДРЖАВНА ГРАНИЦА (КЕЛЕБИЈА)
MODERNIZATION OF
BELGRADE - SUBOTICA - STATE BORDER (KELEBIA) RAILWAY LINE
SECTION : NOVI SAD - SUBOTICA - STATE BORDER (KELEBIA)

Део пројекта: / Part of Design:

Пројекат експропријације

DESIGN OF EXPROPRIATION

Цртеж/ Drawing:
Катастарски план са линијом експропријације
ОПШТИНА СУБОТИЦА, КО БИКОВО
Cadastral plan with expropriation line
Subotica municipality, C.M. Bikovo

Размера:
Scale:
1:2500

Фаза пројекта: Design phase:	датум:/date:	Цртеж бр./Drawing No.:
ИДП / PD	**03.2019.**	**2017-728-ГЕОД-2/5-Ц30**

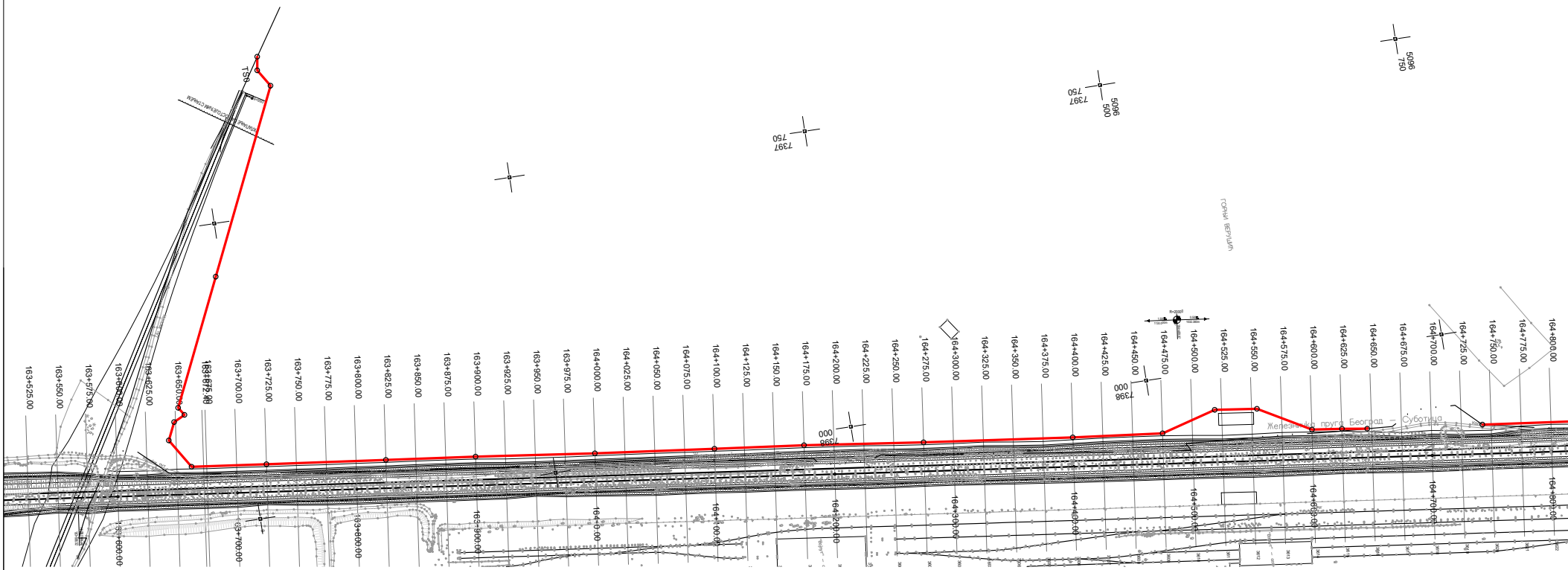
TS0
163+525.00
163+550.00
163+575.00
163+600.00
163+625.00
163+650.00
163+675.00
163+700.00
163+725.00
163+750.00
163+775.00
163+800.00
163+825.00
163+850.00
163+875.00
163+900.00
163+925.00
163+950.00
163+975.00
164+000.00
164+025.00
164+050.00
164+075.00
164+100.00
164+125.00
164+150.00
164+175.00
164+200.00
164+225.00
164+250.00
164+275.00
164+300.00
164+325.00
164+350.00
164+375.00
164+400.00
164+425.00
164+450.00
164+475.00
164+500.00
164+525.00
164+550.00
164+575.00
164+600.00
164+625.00
164+650.00
164+675.00
164+700.00
164+725.00
164+750.00
164+775.00
164+800.00
5096 750
7397 750 5096 500
7397 750
7398 000
ГОРЊИ ВЕРУШИЋ
Железничка пруга Београд — Суботица

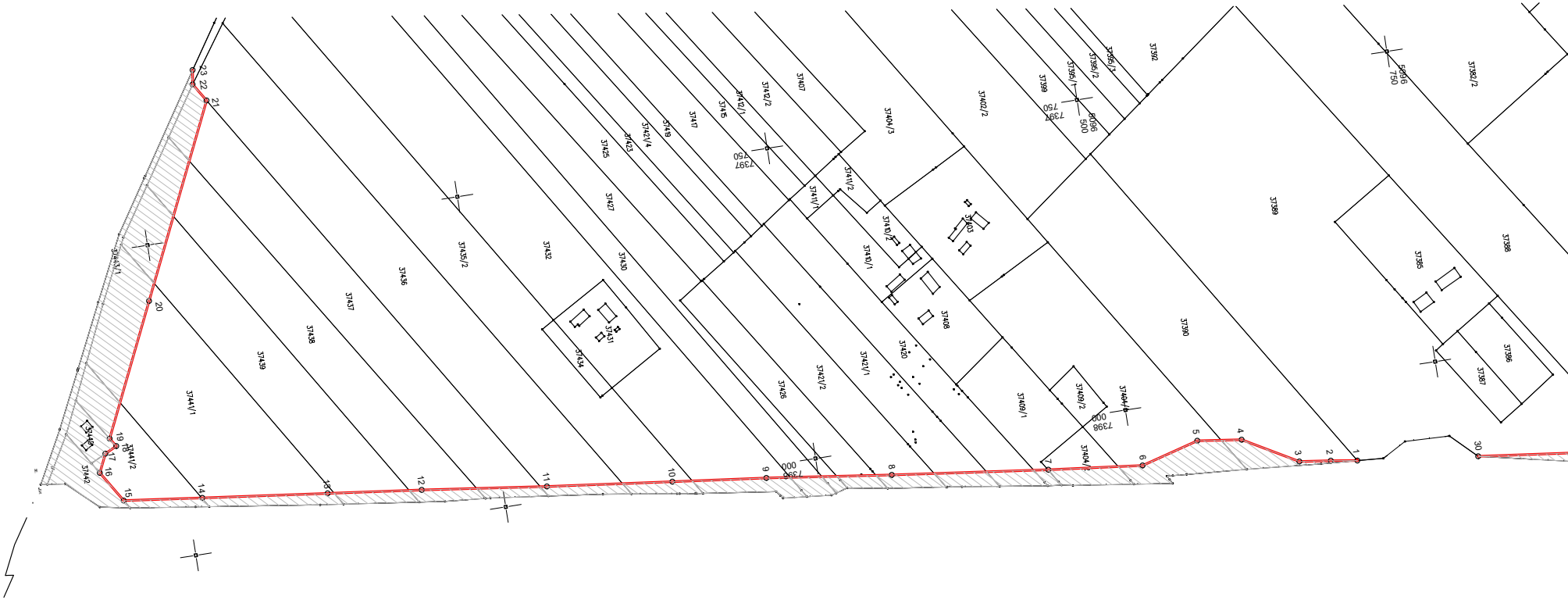
23
22
21
20
19
18
17
16
15
14
13
12
11
10
9
8
7
6
5
4
3
2
1
30
37443/1
37442
37441/2
37441/1
37440
37439
37438
37437
37436
37435/2
37434
37432
37431
37430
37427
37426
37425
37423
37421/4
37421/2
37421/1
37420
37419
37417
37415
37412/1
37412/2
37411/1
37411/2
37410/1
37410/2
37408
37407
37404/1
37404/2
37404/3
37403
37402/2
37399
37396/1
37396/2
37395/1
37392
37390
37389
37388
37386
37387
37385
37382/2
37409/1
37409/2
5096 750
7397 750 5096 500
7397 750
7398 000

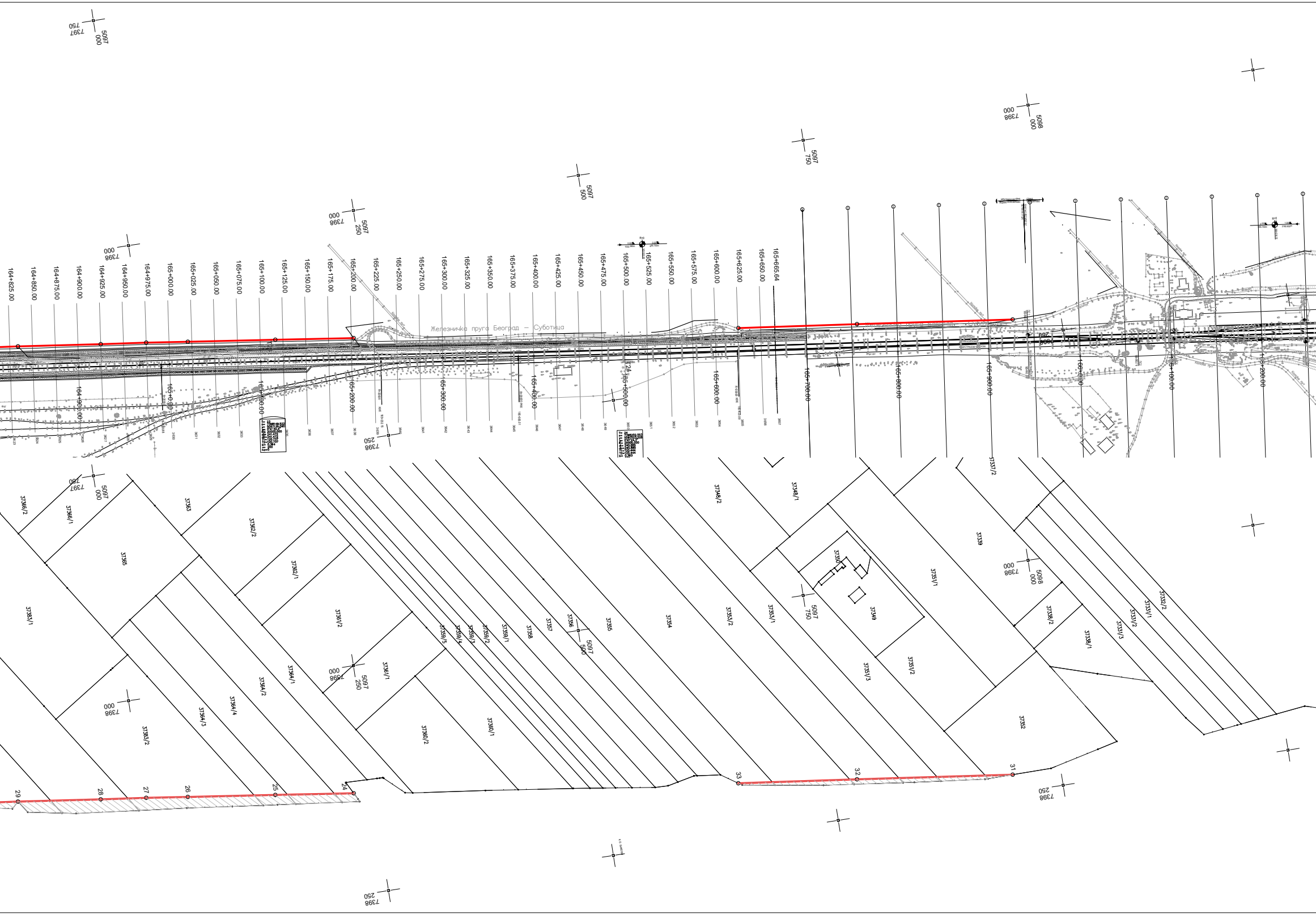
Железничка пруга Београд – Суботица
164+825.00
164+850.00
164+875.00
164+900.00
164+925.00
164+950.00
164+975.00
165+000.00
165+025.00
165+050.00
165+075.00
165+100.00
165+125.00
165+150.00
165+175.00
165+200.00
165+225.00
165+250.00
165+275.00
165+300.00
165+325.00
165+350.00
165+375.00
165+400.00
165+425.00
165+450.00
165+475.00
165+500.00
165+525.00
165+550.00
165+575.00
165+600.00
165+625.00
165+650.00
165+665.64
165+700.00
165+800.00
165+900.00
166+000.00
166+100.00
166+200.00
5097 000
7397 750
5097 250
7398 000
5097 500
5097 750
5098 000
7398 250
37366/2
37366/1
37363
37365
37362/2
37362/1
37385/1
37361/2
37364/1
37364/2
37364/4
37364/3
37383/2
37361/1
37360/2
37360/1
37359/5
37359/4
37359/3
37359/2
37359/1
37358
37357
37356
37355
37354
37353/2
37353/1
37348/2
37348/1
37350
37349
37351/1
37351/3
37351/2
37339
37337/2
37338/2
37338/1
37331/3
37331/2
37331/1
37332/2
37352
29
28
27
26
25
24
33
32
31

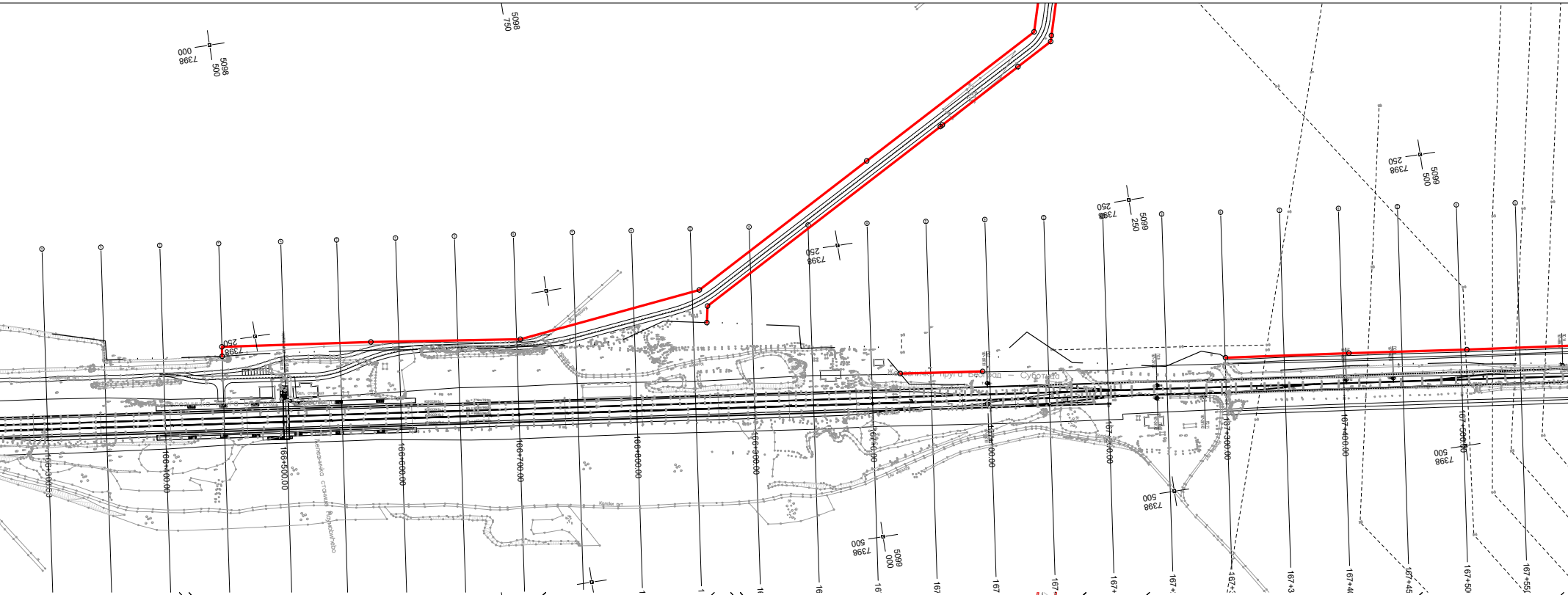

5098 750
7398 000
5098 500
7398 250
5099 250
7398 500
5099 000
166+300.00
166+400.00
166+500.00
166+600.00
166+700.00
166+800.00
166+900.00
167+000.00
167+100.00
167+200.00
167+300.00
167+400.00
167+500.00
Железничка пруга Београд – Суботица
Железничка станица
Колски пут

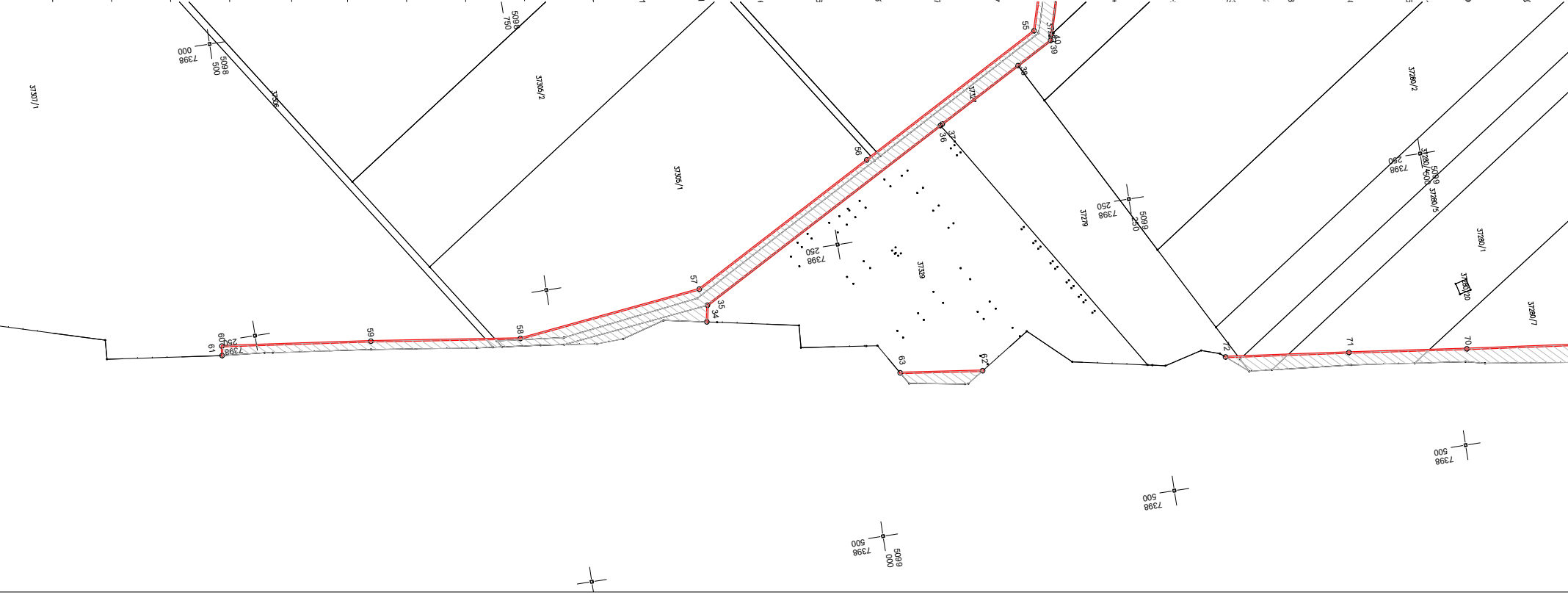

5098 750
7398 000
5098 500
7398 250
5099 250
7398 500
5099 000
37307/1
37306
37305/2
37305/1
37329
37279
37280/2
37280/4
37280/5
37280/1
37280/20
37280/7
34
35
36
37
38
39
40
55
56
57
58
59
60
61
62
63
70
71
72

Железничка пруга Београд – Суботица
167+600.00
167+650
167+700.00
167+750.00
167+800.00
167+850.00
167+900.00
167+950.00
168+000.00
168+050.00
168+100.00
168+150.00
168+200.00
168+250.00
168+300.00
168+350.00
168+400.00
168+450.00
168+500.00
168+550.00
168+600.00
168+650.00
168+690.22
168+750.00
168+800.00
168+850.00
168+900
TS2
TS4
ЕВ1 СУБОТИЦА
7398 250
5100 250
5100 000
7398 250
5099 750
7398 500
7398 750
37280/1
37280/9
37280/8
37280/3
37280/6
36079/2
36079/4
36079/3
36055/3
36057
36056
36085/2
36085/1
36086/1
36086/3
36086/2
36087
36088
36089/1
36093/1
36093/5
36093/6
36093/2
36093/3
36093/4
36094/1
36094/2
36095
36091
37224/1
37223/1
37223/2
37222/2
37222/1
37221
37220/2
37220/1
37220/3
37219/1
37216
37224
37225/2
37202
37159
37160
37161/5
37161/1
37161/4
37162
37158/5
37158/3
37158/4
37158/2
37158/1
65
66
67
68
69
73
74
75
76
77
78
79
80
81
82
83
84
85
86
87
88
89
90
91
92
93
94
95
96
97
98
671
672
673
674
675
676
686
687
688
689
690
691
692
693
694
695
696
697
698
699
700
701
702
703
704
705
706
707
708

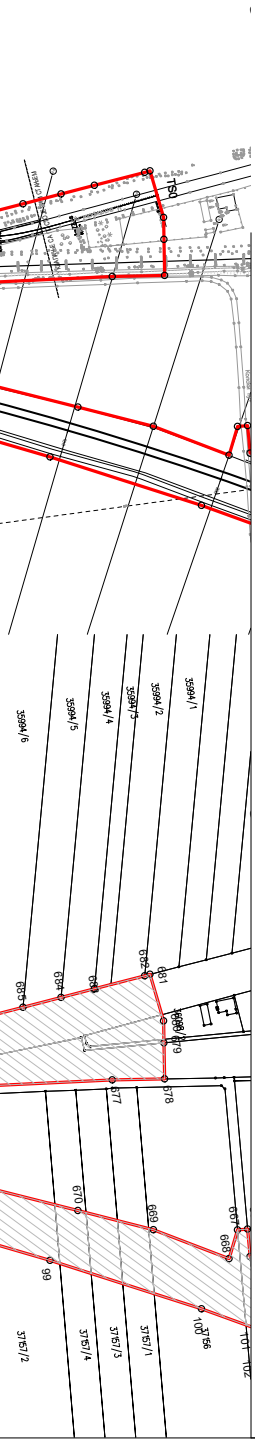
TS0
35994/6
35994/5
35994/4
35994/3
35994/2
35994/1
685
684
683
682
681
680
679
677
678
670
669
667
668
99
100
3756
101
102
3757/2
3757/4
3757/3
3757/1

О. Суботица

КО Доњи Град

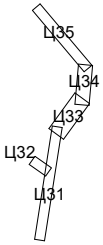
Ц35
Ц34
Ц33
Ц32
Ц31

03		
02		
01		
Број/Number	Датум / Date	Опис / Description

Ревизиони блок: / Revision block:

САОБРАЋАЈНИ ИНСТИТУТ ЦИП, д.о.о.
INSTITUTE OF TRANSPORTATION CIP ltd
Немањина 6; 11000 Београд; Србија
Тел: 011/3618-134; Факс: 011/3618-324; web site: www.sicip.co.rs

Организациона јединица:ЗАВОД ЗА ГЕОДЕЗИЈУ /Organization unit:Geodesy Institute

Одговорни пројектант експропријацију:
Responsible designer for expropriation:

лиценца број: / license No.: 315 K055 11
Миодраг Тешић, дипл.инж.геод.

Сарадници: / Associates:

Унутрашња контрола: / Internal control:
Угљеша Брајковић, дипл.инж.геод.

Главни пројектант: / Chief designer:
Милан Јелкић, дипл.грађ.инж.

Руководилац организационе јединице:
Manager of organization unit:
Угљеша Брајковић, дипл.инж.геод.

Инвеститор пројекта: / Investor:
" ИНФРАСТРУКТУРА ЖЕЛЕЗНИЦЕ СРБИЈЕ " А.Д.
/ " INFRASTRUCTURE RAILWAYS OF SERBIA " JSC
Немањина 6/IV, Београд / Nemanjina Street 6/IV, Belgrade

Наручилац пројекта: / Employer:
Министарство грађевинарства, саобраћаја и инфраструктуре
Немањина 22 - 26; 11000 Београд; Србија
web site: www.mgsi.gov.rs
Ministry of Construction,Transport and Infrastructure
Nemanjina 22-26 Street; 11000 Belgrade; Serbia
web site: www.mgsi.gov.rs

Објекат: /Structure:
МОДЕРНИЗАЦИЈА ЖЕЛЕЗНИЧКЕ ПРУГЕ
БЕОГРАД - СУБОТИЦА - ДРЖАВНА ГРАНИЦА (КЕЛЕБИЈА)
ДЕОНИЦА НОВИ САД - СУБОТИЦА - ДРЖАВНА ГРАНИЦА (КЕЛЕБИЈА)
MODERNIZATION OF
BELGRADE - SUBOTICA - STATE BORDER (KELEBIA) RAILWAY LINE
SECTION : NOVI SAD - SUBOTICA - STATE BORDER (KELEBIA)

Део пројекта: / Part of Design:
Пројекат експропријације
DESIGN OF EXPROPRIATION

Цртеж: / Drawing:
Катастарски план са линијом експропријације
ОПШТИНА СУБОТИЦА, КО ДОЊИ ГРАД
Cadastral plan with expropriation line
Subotica municipality, C.M. Donji Grad

Размера:
Scale:
1:2500

Фаза пројекта: Design phase:	датум:/date:	Цртеж бр./Drawing No.:
ИДП / PD	**03.2019.**	2017-728-ГЕОД-2/5-Ц31

О. Суботица

КО Доњи Град

Број/Number	Датум / Date	Опис / Description
03		
02		
01		

Ревизиони блок: / Revision block:

САОБРАЋАЈНИ ИНСТИТУТ ЦИП, д.о.о.
INSTITUTE OF TRANSPORTATION CIP ltd
Немањина 6; 11000 Београд; Србија
Тел: 011/3618-134; Факс: 011/3618-324; web site: www.sicip.co.rs

Организациона јединица:ЗАВОД ЗА ГЕОДЕЗИЈУ /Organization unit:Geodesy Institute

Одговорни пројектант експропријацију:
Responsible designer for expropriation:

Лицимна број / license No.: 315 К055 11
Миодраг Тошић, дипл.инж.геод.

Сарадници / Associates:

Инвеститор пројекта / Investor:
" ИНФРАСТРУКТУРА ЖЕЛЕЗНИЦЕ СРБИЈЕ " А.Д.
/ " INFRASTRUCTURE RAILWAYS OF SERBIA " JSC
Немањина 6/IV, Београд, / Nemanjina Street 6/IV, Belgrade

Наручилац пројекта / Employer:
Министарство грађевинарства, саобраћаја и инфраструктуре
Немањина 22 - 26; 11000 Београд; Србија
Ministry of Construction,Transport and Infrastructure
Ministry of Construction,Transport and Infrastructure
Nemanjina 22-26 Street; 11000 Belgrade; Serbia
web site: www.mgsi.gov.rs

Објекат / Structure:
ДРЖАВНА ГРАНИЦА ЖЕЛЕЗНИЧКЕ ПРУГЕ
БЕОГРАД - СУБОТИЦА - ДРЖАВНА ГРАНИЦА (ХЕЂЕШУАА)
ДЕОНИЦА НОВИ САД - СУБОТИЦА - ДРЖАВНА ГРАНИЦА (ХЕЂЕШУАА)
MODERNIZATION OF
BELGRADE - SUBOTICA - STATE BORDER (KELEBIA) RAILWAY LINE
SECTION NOVI SAD - SUBOTICA - STATE BORDER (KELEBIA)
Део пројекта / Part of Design:

Пројекат експропријације

DESIGN OF EXPROPRIATION

Унутрашња контрола: / Internal control:
Угљеша Брајковић, дипл.инж.геод.

Главни пројектант: / Chief designer:
Милан Јелић, дипл.грађ.инж.

Руководилац организационе јединице:
Manager of organization unit:
Угљеша Брајковић, дипл.инж.геод.

Цртеж: / Drawing:
Катастарски план са линијом експропријације
ОПШТИНА СУБОТИЦА, КО ДОЊИ ГРАД
Cadastral plan with expropriation line
Subotica municipality, C.M. Donj Grad

Размера:
Scale:
1:2500

Фаза пројекта:
Design phase:
ИДЈ / PD

Датум:/date:
03.2019.

Цртеж бр. /Drawing No.:
2017-Г28-ГЕОД-2/5-Ц33

О. Суботица

КО Доњи Град

Број/Number	Датум / Date	Опис / Description
03		
02		
01		

Ревизиони блок: / Revision block:

САОБРАЋАЈНИ ИНСТИТУТ ЦИП, д.о.о.
INSTITUTE OF TRANSPORTATION CIP ltd
Немањина 6; 11000 Београд; Србија
Тел: 011/3618-134; Факс: 011/3618-324; web site: www.sicip.co.rs

Организациона јединица:ЗАВОД ЗА ГЕОДЕЗИЈУ /Organization unit:Geodesy Institute

Одговорни пројектант експропријацију:
Responsible designer for expropriation:

лицеција број: / license No.: 315 K055 11
Миодраг Тешић, дипл.инж.геод.

Сарадници: / Associates:

Инвеститор пројекта: / Investor:
" ИНФРАСТРУКТУРА ЖЕЛЕЗНИЦЕ СРБИЈЕ " А.Д.
" INFRASTRUCTURE RAILWAYS OF SERBIA " JSC
Немањина 6/IV, Београд, / Nemanjina Street 6/IV, Belgrade

Наручилац пројекта / Employer:
Министарство грађевинарства, саобраћаја и инфраструктуре
Немањина 22-26 Београд, 11000 Србија, Србија
web site: www.mgsi.gov.rs
Ministry of Construction,Transport and Infrastructure
Nemanjina 22-26 Street, 11000 Belgrade, Serbia
web site: www.mgsi.gov.rs

Објекат: /Structure:
МОДЕРНИЗАЦИЈА ЖЕЛЕЗНИЧКЕ ПРУГЕ БЕОГРАД-НОВИ САД - ДРЖАВНА ГРАНИЦА (КЕЛЕБИЈА) ДЕОНИЦА НОВИ САД - СУБОТИЦА - ДРЖАВНА ГРАНИЦА (КЕЛЕБИЈА)
MODERNIZATION OF
BELGRADE - SUBOTICA - STATE BORDER (KELEBIA) RAILWAY LINE
SECTION - NOVI SAD - SUBOTICA - STATE BORDER (KELEBIA)
Део пројекта / Part of Design:

Пројекат експропријације
DESIGN OF EXPROPRIATION

Унутрашња контрола: / Internal control:
Угљеша Брајковић, дипл.инж.геод.

Главни пројектант: / Chief designer:
Милан Јелкић, дипл.грађ.инж.

Руководилац организационе јединице:
Manager of organization unit:
Угљеша Брајковић, дипл.инж.геод.

Цртеж: / Drawing:
Катастарски план са линијом експропријације
ОПШТИНА СУБОТИЦА, КО ДОЊИ ГРАД
Cadastral plan with expropriation line
Subotica municipality, C.M. Donji Grad

Размера: Scale: 1:2500

Врста пројекта: / Type of design: **ИДП** / PD

Датум: / Date: **03.2019.**

Цртеж бр. /Drawing No.: 2017-728-ГЕОД-Д/5-Ц34

О. Суботица

КО Доњи Град

Број/Number	Датум / Date	Опис / Description
03		
02		
01		

Ревизиони блок: / Revision block:

САОБРАЋАЈНИ ИНСТИТУТ ЦИП, д.о.о.
INSTITUTE OF TRANSPORTATION CIP ltd
Немањина 6; 11000 Београд; Србија
Тел: 011/3618-134; Факс: 011/3618-324; web site: www.sicip.co.rs

Организациона јединица:ЗАВОД ЗА ГЕОДЕЗИЈУ /Organization unit:Geodesy Institute

Одговорни пројектант експропријацију:
Responsible designer for expropriation:
лиценца број: / license No.: 315 К055 11
Миодраг Тешић, дипл.инж.геод.

Сарадници: / Associates:

Инвеститор пројекта: / Investor:
" ИНФРАСТРУКТУРА ЖЕЛЕЗНИЦЕ СРБИЈЕ " А.Д.
/ " INFRASTRUCTURE RAILWAYS OF SERBIA " JSC
Немањина 34V, Београд, / Nemanjina 34V, Belgrade

Наручилац пројекта: / Employer:
Министарство грађевинарства, саобраћаја и инфраструктуре
Немањина 22 - 26, 11000 Београд; Србија
web site: www.mgsi.gov.rs
Ministry of Construction,Transport and Infrastructure
Nemanjina 22-26 Street; 11000 Belgrade; Serbia
web site: www.mgsi.gov.rs

Објекат: /Structure:
МОДЕРНИЗАЦИЈА ЖЕЛЕЗНИЧКИХ ПРУГЕ
БЕОГРАД - СУБОТИЦА - ДРЖАВНА ГРАНИЦА (КЕЛЕБИЈА)
ДИОНИЦА НОВИ САД - СУБОТИЦА - ДРЖАВНА ГРАНИЦА (КЕЛЕБИЈА)
MODERNIZATION OF:
BELGRADE - SUBOTICA - STATE BORDER (KELEBIJA) RAILWAY LINE
SECTION: NOVI SAD - SUBOTICA - STATE BORDER (KELEBIJA)
Део пројекта: / Part of Design:

Пројекат експропријације
DESIGN OF EXPROPRIATION

Унутрашња контрола: / Internal control:
Угљеша Брајковић, дипл.инж.геод.

Главни пројектант: / Chief designer:
Милан Јеркић, дипл.грађ.инж.

Руководилац организационе јединице:
Manager of organization unit:
Угљеша Брајковић, дипл.инж.геод.

Цртеж / Drawing:
Катастарски план са линијом експропријације
ОПШТИНА СУБОТИЦА, КО ДОЊИ ГРАД
Cadastral plan with expropriation line
Subotica municipality, C.M. Donji Grad

Размера: Scale: 1:2500

Фаза пројекта: Design phase: ИДП / PD

датум/date: 03.2019.

Цртеж бр./Drawing No.: 2017-728-ГЕОД-2/5-Ц32

СТАНИЦА СРБСКИХ ЗАРОТА
на Сербе
ПРУГА ЗА ЕКСПРЕСНЕ ВОЗОВЕ

О. Суботица

КО Палић

03		
02		
01		
Број/Number	Датум / Date	Опис / Description

Ревизиони блок: / Revision block:

САОБРАЋАЈНИ ИНСТИТУТ ЦИП, д.о.о.
INSTITUTE OF TRANSPORTATION CIP ltd
Немањина 6; 11000 Београд; Србија
Тел: 011/3618-134; Факс: 011/3618-324; web site: www.sicip.co.rs

Организациона јединица:ЗАВОД ЗА ГЕОДЕЗИЈУ /Organization unit:Geodesy Institute

Одговорни пројектант експропријацију:
Responsible designer for expropriation:
лиценца број: / license No.: 315 K055 11
Миодраг Тешић, дипл.инж.геод.

Сарадници: / Associates:

Инвеститор пројекта: / Investor:
" ИНФРАСТРУКТУРА ЖЕЛЕЗНИЦЕ СРБИЈЕ " А.Д.
/ " INFRASTRUCTURE RAILWAYS OF SERBIA " JSC
Немањина 22-26, Београд, / Nemanjina Street 22-26, Belgrade

Наручилац пројекта: / Employer:
Министарство грађевинарства, саобраћаја и инфраструктуре
Немањина 22 - 26; 11000 Београд; Србија
web site: www.mgsi.gov.rs
Ministry of Construction, Transport and Infrastructure
Nemanjina 22-26 Street; 11000 Belgrade; Serbia
web site: www.mgsi.gov.rs

Објекат: /Structure:
МОДЕРНИЗАЦИЈА ЖЕЛЕЗНИЧКЕ ПРУГЕ
БЕОГРАД - СУБОТИЦА - ДРЖАВНА ГРАНИЦА (МЕЂУРЕЂА)
ДЕОНИЦА: НОВИ САД - СУБОТИЦА - ДРЖАВНА ГРАНИЦА (МЕЂУРЕЂА)
MODERNIZATION OF
BELGRADE - SUBOTICA - STATE BORDER (MEĐUREĐA) RAILWAY LINE
SECTION: NOVI SAD - SUBOTICA - STATE BORDER (MEĐUREĐA)

Део пројекта: / Part of Design:
Пројекат експропријације
DESIGN OF EXPROPRIATION

Унутрашња контрола: / Internal control:
Угљеша Брајковић, дипл.инж.геод.

Главни пројектант: / Chief designer:
Милан Јелкић, дипл.грађ.инж.

Руководилац организационе јединице:
Manager of organization unit:
Угљеша Брајковић, дипл.инж.геод.

Цртеж / Drawing:
Катастарски план са линијом експропријације
ОПШТИНА СУБОТИЦА, КО ПАЛИЋ
Cadastral plan with expropriation line
Subotica municipality, C.M. Palić

Размера: Scale: 1:2500

Фаза пројекта: Design phase: ИДП / PD

датум: date: 03.2019.

Цртеж бр./Drawing No.: 2017-728-ГЕОД-2/5-Ц36

О. Суботица

КО Нови Град

Број/Number:	Датум / Date	Опис / Description
03		
02		
01		

Ревизиони блок: / Revision block:

САОБРАЋАЈНИ ИНСТИТУТ ЦИП, д.о.о.
INSTITUTE OF TRANSPORTATION CIP ltd
Немањина 6; 11000 Београд; Србија
Тел: 011/3618-134; Факс: 011/3618-324; web site: www.sicip.co.rs

Организациона јединица:ЗАВОД ЗА ГЕОДЕЗИЈУ / Organization unit/Geodesy Institute

Одговорни пројектант експропријације:
Responsible designer for expropriation:
Миодраг Тешић, дипл.инж.грађ.
лицена број / licence No.: 315 1055 11

Сарадници / Associates:

Инвеститор пројекта / Investor:
"ИНФРАСТРУКТУРА ЖЕЛЕЗНИЦЕ СРБИЈЕ" А.Д.
" INFRASTRUCTURE RAILWAYS OF SERBIA " JSC
Немањина 22-26; Београд; Србија / Nemanjina 22-26; Belgrade; Serbia

Сагласност на пројекат / Approval of the project:
Министарство грађевинарства, саобраћаја и инфраструктуре
Немањина 22-26; 11000 Београд; Србија
Ministry of Construction,Transport and Infrastructure
Nemanjina 22-26; Belgrade; 11000 Belgrade; Serbia
web site: www.mgsi.gov.rs

Назив пројекта / Name of project:
МОДЕРНИЗАЦИЈА ЖЕЛЕЗНИЧКЕ ПРУГЕ
ДЕОНИЦА: СУБОТИЦА - ДРЖАВНА ГРАНИЦА (МОРАВИЦА)
ПОДДЕОНИЦА: ЗОНА СУБОТИЦА - ДРЖАВНА ГРАНИЦА (МОРАВИЦА)
МОДЕРНИЗАЦИЈА ПРУГЕ
Ознака пројекта / Project mark: 2017-725-ГЕОД-20-Ц07 (Ц-01)
Ознака пројекта / Project mark: 2017-725-ГЕОД-20-Ц07 (Ц-01)
Ознака пројекта / Project mark: 2017-725-ГЕОД-20-Ц07 (Ц-01)
Део пројекта / Part of design:

Пројекат експропријације
DESIGN OF EXPROPRIATION

Унутрашња контрола: / Internal control:
Утиљеша Брајковић, дипл.инж.грађ.

Главни пројектант: / Chief designer:
Милан Јелић, дипл.грађ.инж.

Руководилац организационе јединице:
Manager of organization unit:
Утиљеша Брајковић, дипл.инж.грађ.

Цртеж / Drawing:
Катастарски план са линијом експропријације
ОПШТИНА СУБОТИЦА, КО НОВИ ГРАД
Cadastral plan with expropriation line
Subotica municipality, C.M. Novi Grad

Размера: / Scale: 1:2500

Врста пројекта: / Type of design: РЕД / PD

Датум израде: / Date: 03.2019.

Цртеж бр./Drawing No.: 2017-725-ГЕОД-20-Ц07

О. Суботица

КО Нови Град

Број/Number	Датум / Date	Опис / Description
03		
02		
01		

САОБРАЋАЈНИ ИНСТИТУТ ЦИП, д.о.о.
INSTITUTE OF TRANSPORTATION CIP ltd
Немањина 6; 11000 Београд; Србија
Тел: 011/3018-154; Факс: 011/3018-324; web site: www.aicip.co.rs

Организациона јединица:ЗАВОД ЗА ГЕОДЕЗИЈУ /Organization unit:Geodesy Institute

Одговорни пројектант носиоца пројекта: /Responsible designer for assignation:
Мирјана Ђорђевић, дипл.инж.грађ.
Сарадници / Associates:

Предмет мапирања
ОПШТИНА СУБОТИЦА

Унутрашња контрола / Internal control:
Уговорна / Contract:
Уговорна / Contract:
Уговорна / Contract

О. Суботица

КО Нови Град

Број/Number	Датум / Date	Опис / Description
03.		
02.		
01.		

Ревизиони блок / Revision block

САОБРАЋАЈНИ ИНСТИТУТ ЦИП, д.о.о.
INSTITUTE OF TRANSPORTATION CIP ltd
Немањина 6; 11000 Београд, Србија
Тел: 011/3018-524; Факс: 011/3018-526; web site: www.sicip.co.rs

Организациона јединица ЗАВОД ЗА ГЕОДЕЗИЈУ / Organization unit Geodesy Institute

Одговорни пројектант запослен/ангажован:
Responsible designer for employee/ engaged:
Инжењер broj / licence No.: 315 K005 11
Мисијар Тешић, дипл.грађ.инж.,геод.
Одговорни пројектант / Responsible designer

Интерна контрола / Internal control
Игљика Бредановић, дипл.инж.пејз.
Главни пројектант / Chief designer
Милан Јелић, дипл.грађ.инж.
Одговорни пројектант / Responsible designer
Игљика Бредановић, дипл.инж.пејз.

Инвеститор / Investor:
ГРАД СУБОТИЦА / CITY OF SUBOTICA
Градска управа за грађевинску дозволу, инвестиционе послове, заштиту животне средине и саобраћај
City Administration for building permit, investment affairs, environmental protection and traffic
Ministarstvo građevinarstva, saobraćaja i infrastrukture
Ministry of Construction, Transport and Infrastructure
Немањина 22-26 Београд, 11070 Београд, Србија Serbia
Тел: +381 11 3717 000
www.mgsi.gov.rs
ПРОЈЕКАТ ИЗВОЂЕЊА ЈАВНИХ РАДОВА
ПРОЈЕКАТ ЗА ИЗВОЂЕЊЕ ЈАВНИХ РАДОВА
ПРОЈЕКАТ ЗА ИЗВОЂЕЊЕ ЈАВНИХ РАДОВА
ПРОЈЕКАТ ЗА ИЗВОЂЕЊЕ ЈАВНИХ РАДОВА
ПРОЈЕКАТ ЗА ИЗВОЂЕЊЕ ЈАВНИХ РАДОВА
Бр. предмета / Project number: ПР-2018-0

Графиког материјала
DESIGN OF CARTOGRAPHICS

Назив / Name:
Катастарски план са елементима експропријације
Cadastral plan with expropriation line
Суботица / Subotica municipality, СО Нови Град

Размера / Scale: 1:2500

Датум / Date: фебруар / February 2019
Формат / Format: 297x420 (А3 / Sheet)
Број / No.: 2017-738/TECD-04-L28

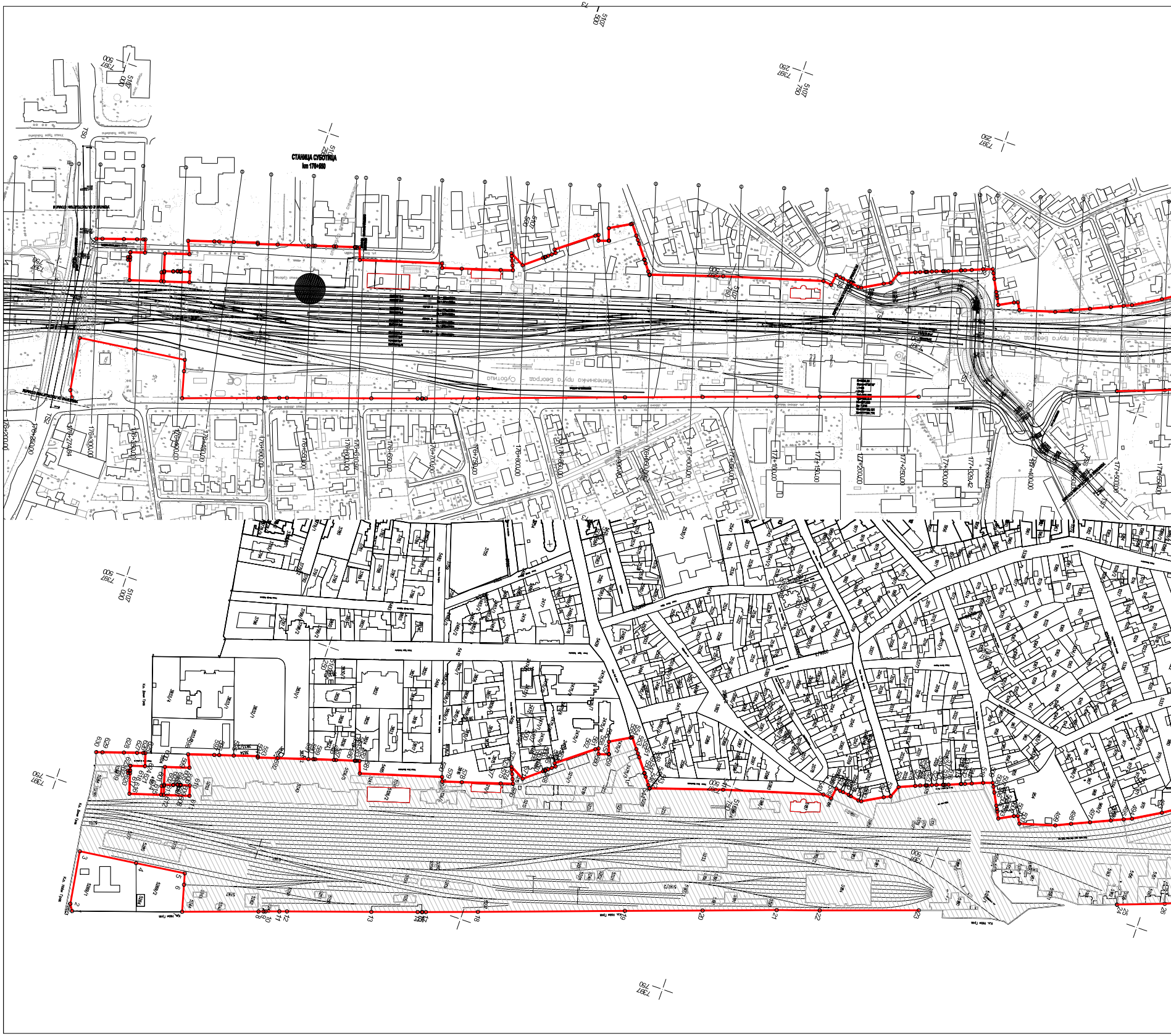
СТАНИЦА СУБОТИЦА
km 176+550
Железничка пруга Београд - Суботица
176+200,00
176+250,00
176+274,84
176+300,00
176+350,00
176+400,00
176+450,00
176+500,00
176+550,00
176+600,00
176+650,00
176+700,00
176+750,00
176+800,00
176+850,00
176+900,00
176+950,00
177+000,00
177+050,00
177+100,00
177+150,00
177+200,00
177+250,00
177+300,00
177+323,42
177+350,00
177+400,00
177+500,00
177+550,00
7397 500
5107 000
7397 750
5107 250
7397 250
5107 500
К.о. Доњи Град
К.о. Нови Град

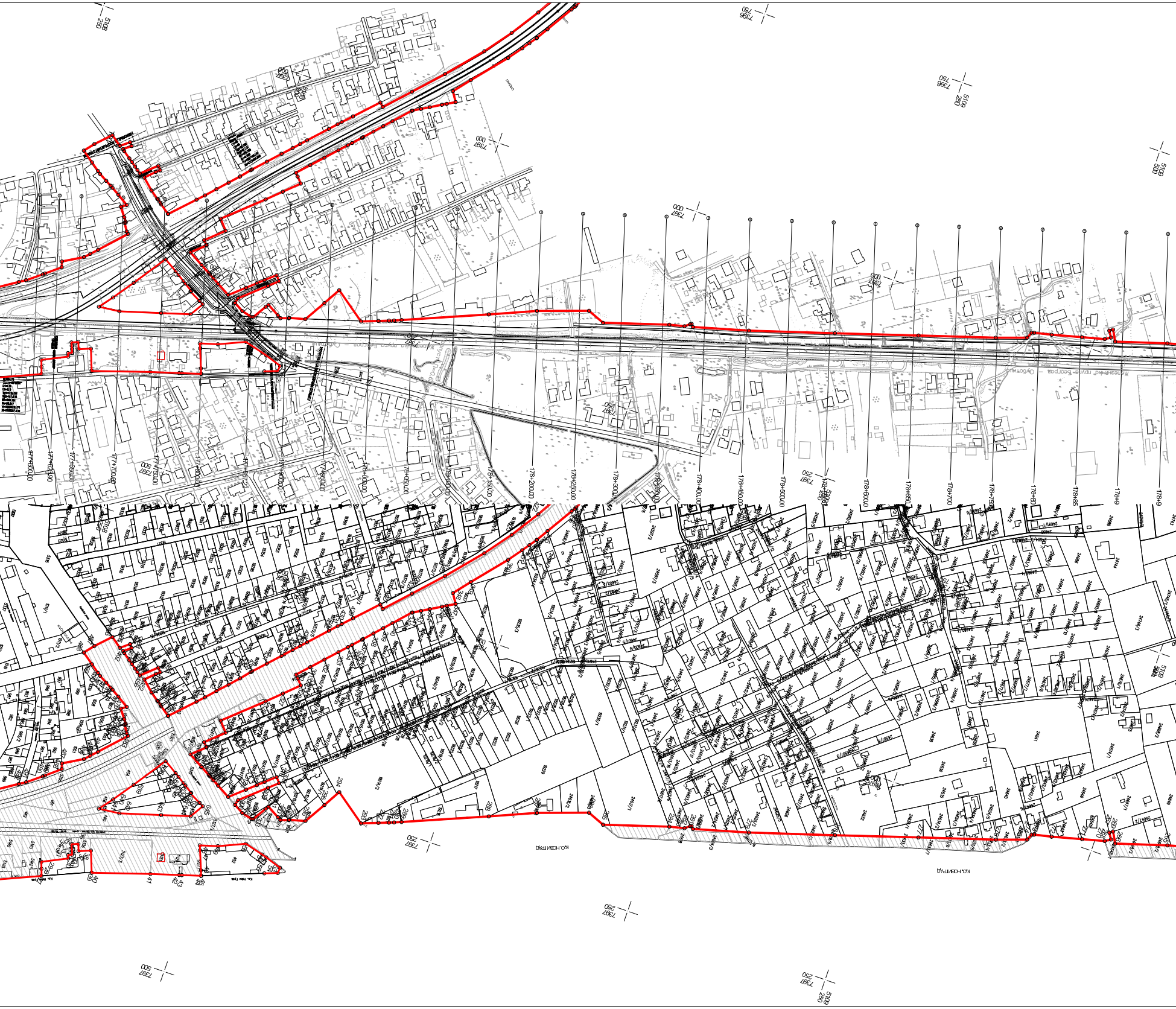

К.О. НОВИ ГРАД
Железничка пруга Београд - Суботица
177+600.00
177+650.00
177+700.00
177+750.00
177+800.00
177+850.00
177+900.00
177+950.00
178+000.00
178+050.00
178+100.00
178+150.00
178+200.00
178+250.00
178+300.00
178+350.00
178+400.00
178+450.00
178+500.00
178+550.00
178+600.00
178+650.00
178+700
178+750
178+80
178+85
178+9
178+9
7397 250
7397 500
7397 000
7397 750
5109 000
5109 250
5109 500
5108 250

К.О. НОВИ ГРАД
К.О. НОВИ ГРАД
К.О. НОВИ ГРАД
Железничка пруга Београд – Суботица
Железничка пруга Београд – Суботица
7396 750
5110 500
7397 000
5109 750
7396 500
5110 250

7396 000
5112 500
7396 250
5112 250
7396 750
5112 750
7396 500
5111 250
0

О. Суботица

КО Стари Град

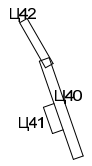

03		
02		
01		
Број/Number	Датум / Date	Опис / Description

Ревизиони блок: / Revision block:

САОБРАЋАЈНИ ИНСТИТУТ ЦИП, д.о.о.
INSTITUTE OF TRANSPORTATION CIP ltd
Немањина 6; 11000 Београд; Србија
Тел: 011/3618-134; Факс: 011/3618-324; web site: www.sicip.co.rs

Организациона јединица:ЗАВОД ЗА ГЕОДЕЗИЈУ /Organization unit:Geodesy Institute

Одговорни пројектант експропријацију:
Responsible designer for expropriation:
лиценца број:/ license No.: 315 К055 11
Миодраг Тешић, дипл.инж.геод.

Сарадници: / Associates:

Унутрашња контрола: / Internal control:
Угљеша Брајковић, дипл.инж.геод.

Главни пројектант: / Chief designer:
Милан Јелкић, дипл.грађ.инж.

Руководилац организационе јединице:
Manager of organization unit:
Угљеша Брајковић, дипл.инж.геод.

Инвеститор пројекта: / Investor:
" ИНФРАСТРУКТУРА ЖЕЛЕЗНИЦЕ СРБИЈЕ " А.Д.
/ " INFRASTRUCTURE RAILWAYS OF SERBIA " JSC
Немањина 6/IV, Београд / Nemanjina Street 6/IV, Belgrade

Наручилац пројекта: / Employer:
Министарство грађевинарства, саобраћаја и инфраструктуре
Немањина 22 - 26; 11000 Београд; Србија
web site: www.mgsi.gov.rs
Ministry of Construction,Transport and Infrastructure
Nemanjina 22-26 Street; 11000 Belgrade; Serbia
web site: www.mgsi.gov.rs

Објекат: /Structure:
МОДЕРНИЗАЦИЈА ЖЕЛЕЗНИЧКЕ ПРУГЕ
БЕОГРАД - СУБОТИЦА - ДРЖАВНА ГРАНИЦА (КЕЛЕБИЈА)
ДЕОНИЦА НОВИ САД - СУБОТИЦА - ДРЖАВНА ГРАНИЦА (КЕЛЕБИЈА)
MODERNIZATION OF
BELGRADE - SUBOTICA - STATE BORDER (KELEBIJA) RAILWAY LINE
SECTION : NOVI SAD - SUBOTICA - STATE BORDER (KELEBIJA)

Део пројекта: / Part of Design:

Пројекат експропријације

DESIGN OF EXPROPRIATION

Цртеж: / Drawing:
Катастарски план са линијом експропријације
ОПШТИНА СУБОТИЦА, КО СТАРИ ГРАД
Cadastral plan with expropriation line
Subotica municipality, C.M. Stari Grad

Размера: Scale: 1:2500

Фаза пројекта: Design phase:	датум:/date:	Цртеж бр./Drawing No.:
ИДП / PD	03.2019.	**2017-728-ГЕОД-2/5-Ц40**

О. Суботица

КО Стари Град

Број/Number	Датум / Date	Опис / Description
03		
02		
01		

Ревизиони блок: / Revision block:

САОБРАЋАЈНИ ИНСТИТУТ ЦИП, д.о.о.
INSTITUTE OF TRANSPORTATION CIP ltd
Немањина 6; 11000 Београд; Србија
Тел: 011/3618-134; Факс: 011/3618-324; web site: www.sicip.co.rs

Организациона јединица:ЗАВОД ЗА ГЕОДЕЗИЈУ /Organization unit:Geodesy Institute

Одговорни пројектант експропријацију:
Responsible designer for expropriation:
лицена број: / license No.: 315 К055 11
Миодраг Тешић, дипл.инж.геод.

Сарадници: / Associates:

Инвеститор пројекта: / Investor:
"ИНФРАСТРУКТУРА ЖЕЛЕЗНИЦЕ СРБИЈЕ" А.Д.
"INFRASTRUCTURE RAILWAYS OF SERBIA", JSC
Немањина 6/IV, Београд, / Nemanjina 6/IV, Belgrade

Наручилац пројекта: / Employer:
Министарство грађевинарства, саобраћаја и инфраструктуре
Немањина 22 - 26, 11000 Београд; Србија
web site: www.mgsi.gov.rs
Ministry of Construction,Transport and Infrastructure
Nemanjina 22-26 Street; 11000 Belgrade; Serbia
web site: www.mgsi.gov.rs

Објекат: / Site etc:
МОДЕРНИЗАЦИЈА ЖЕЛЕЗНИЧКЕ ПРУГЕ
БЕОГРАД - СУБОТИЦА - ДРЖАВНА ГРАНИЦА (МЕЂУРЕЧЈА)
ДЕОНИЦА: НОВИ САД - СУБОТИЦА - ДРЖАВНА ГРАНИЦА (МЕЂУРЕЧЈА)
MODERNIZATION OF
BELGRADE - SUBOTICA - STATE BORDER (KELEBIA) RAILWAY LINE
SECTION: NOVI SAD - SUBOTICA - STATE BORDER (MEĐUREČJE)

Део пројекта: / Part of Design:

Пројекат експропријације

DESIGN OF EXPROPRIATION

Унутрашња контрола: / Internal control:
Угљеша Брајковић, дипл.инж.геод.

Главни пројектант: / Chief designer:
Милан Јенић, дипл.грађ.инж.

Руководилац организационе јединице:
Manager of organization unit:
Угљеша Брајковић, дипл.инж.геод.

Цртеж / Drawing:
Катастарски план са линијом експропријације
ОПШТИНА СУБОТИЦА, КО СТАРИ ГРАД
Cadastral plan with expropriation line
Subotica municipality, C.M. Starl Grad

Размера: / Scale: 1:2500

Фаза пројекта: / Design phase: ИЗП / PD

датум израде: / date: 03.2019.

Цртеж бр./Drawing No.: 2017-728-ГЕОД-2/5-Ц41

О. Суботица

КО Стари Град

03		
02		
01		
Број/Number	Датум / Date	Опис / Description

Ревизиони блок: / Revision block:

САОБРАЋАЈНИ ИНСТИТУТ ЦИП, д.о.о.
INSTITUTE OF TRANSPORTATION CIP ltd
Немањина 6; 11000 Београд; Србија;
Тел: 011/3618-524; Факс: 011/3618-524; web site: www.sicip.com

Организациона јединица:ЗАВОД ЗА ГЕОДЕЗИЈУ /Organization unit:Geodesy Institute

Одговорни пројектант експропријацију:
Responsible designer for expropriation:

Лицима Бројеви / Licence No.: 315 K09 11
Микајлар Тешић, дипл.грађ.инж.

Сарадници / Associates:

ИНВЕСТИТОР / OWNER:
ЈАВНО ПРЕДУЗЕЋЕ ЗЕЛЕНИЛО СУБОТИЦА - АД
ПАРКОВИ СУБОТИЦА - ДОО
PUBLIC COMPANY GREENERY SUBOTICA - JSC
PARKS SUBOTICA - LLC

ПРОЈЕКАТ ТИПА / TYPE OF PROJECT:
Пројекат експропријације
Expropriation project

ГРАДИЛИШТЕ / CONSTRUCTION SITE:
Република Србија, Министарство грађевинарства, саобраћаја и инфраструктуре
Немањина 22-26, 11000 Београд, Србија
Republic of Serbia
Ministry of Construction, Transport and Infrastructure
Nemanjina 22-26, 11000 Belgrade, Serbia
Катастарска општина / Cadastral municipality:
Град Суботица / City of Subotica

ОПШТИНА / MUNICIPALITY:
Суботица / Subotica

ГРАДСКА ОПШТИНА / CITY MUNICIPALITY:
Стари град / Old town

ПРОЈЕКАТ / PROJECT:
Пројекат експропријације
DESIGN OF EXPROPRIATION

Унутрашња контрола: / Internal control:
Утиљкова Бранковић, дипл.инж.грађ.

Главни пројектант: / Chief designer:
Милан Јанић, дипл.грађ.инж.

Руководилац / Director:
Утиљкова Бранковић, дипл.инж.грађ.

Одговорни пројектант / Responsible designer:
Микајлар Тешић, дипл.инж.грађ.

Назив цртежа / Drawing:
Катастарски план са експропријацијом
OBJEKAT/ROADWAY/CONSTRUCTING:
Cadastral plan with expropriation line
Suboticа municipality, C.M. Stari Grad

Размера / Scale: 1:2500

Датум / Date: 03.2016.

Број цртежа / Drawing No.: 2017-72K-TCGD-0414-K2